

VÁŠ DOPIS ZN:

ZE DNE:

NAŠE ZN.: SZ MMHK/325642/2024 ST1/Vo

NAŠE Č.j.: MMHK/401596/2025 ST1/Vo

VYŘIZUJE: Eva Voříšková

TEL.: 495 707 636

E-MAIL: eva.voriskova@mmhk.cz

DLE ROZDĚLOVNÍKU

DATUM: 5. 9. 2025

**ROZHODNUTÍ
SPOLEČNÉ POVOLENÍ**

Toto rozhodnutí nabylo právní
moci a je vykonatelné
Dne 14. 10. 2025
Magistrát města Hradec Králové
Dne 15. 10. 2025 Podpis 

Výroková část:

Magistrát města Hradec Králové, odbor stavební, jako obecní stavební úřad příslušný podle § 30 odst. 1 písm. f), § 30 odst. 3 písm. a), § 34a a § 37 odst. 3 zákona č. 283/2021 Sb., stavební zákon, ve znění pozdějších předpisů (dále jen "nový stavební zákon") v souladu s § 330 odst. 1 a § 334a odst. 3 nového stavebního zákona, ve společném územním a stavebním řízení (dále jen "společné řízení") posoudil podle § 94o zákona č. 183/2006 Sb., o územním plánování a stavebním řádu (dále jen "stavební zákon") žádost o vydání společného povolení, kterou dne 23. 5. 2024 podal (a dne 2. 6. 2025 naposledy doplnil)

Královéhradecký kraj, IČO 70889546, Pivovarské náměstí 1245/2, 500 03 Hradec Králové,
kterého zastupuje **ÚDRŽBA SILNIC Královéhradeckého kraje a.s., IČO 27502988,**
Kutnohorská 59/23, 500 04 Hradec Králové

(dále jen "stavebník"), a na základě tohoto posouzení:

- I. **vydává** podle § 94p odst. 1 stavebního zákona a § 13a vyhlášky č. 503/2006 Sb., o podrobnější úpravě územního rozhodování, územního opatření a stavebního řádu, v platném znění,

s p o l e č n é p o v o l e n í ,

kterým schvaluje stavební záměr pod názvem:

"Silnice III/2997 hranice okresu Náchod-Hradec Králové (odbočka Piletice)"

Hradec Králové, Smržov, Smiřice, Vlkov u Jaroměře, Skalice u Smiřic

k. ú. Piletice, Pouchov, Rusek, Čibuz, Skalice u Smiřic, Škalička nad Labem, Smiřice,
Hubíles, Vlkov u Jaroměře

obsahující stavební objekty:

SO 001 Příprava území - nepovoluje se

SO 002 Odstranění a rekultivace původní trasy III/2997 v km 5,440-5,600 - nepovoluje se

SO 004 Demolice mostu ev. č. 2997-1 - řešeno samostatným ohlášením odstranění stavby

SO 101 Silnice III/2997 km 5,240-5,691 (přeložka, okružní křižovatka)

SO 102 Silnice III/2997 km 5,691-7,226 (extravilán, recyklace)

SO 104 Silnice III/2997 km 7,634-8,691 (extravilán, recyklace)

SO 105 Silnice III/2997 km 8,691-9,180 (přůtah Skalice, recyklace) - nepovoluje se

SO 106 Silnice III/2997 km 9,180-10,016 (extravilán, recyklace)

- SO 107 Silnice III/2997 km 10,016-10,468 (průtah Skalička, recyklace) - nepovoluje se
SO 108 Silnice III/2997 km 10,468-11,854 (extravilán, recyklace)
 SO 109 Silnice III/2997 km 11,854-12,473 (průtah Rusek, recyklace) - nepovoluje se
SO 110 Silnice III/2997 km 12,473-14,193 (extravilán, recyklace)
 SO 121 Vyvolané úpravy silnic III. třídy - nepovoluje se
 SO 131 Vyvolané úpravy MK, ÚK, chodníků a sjezdů km 5,265-5,691 - nepovoluje se
 SO 132 Vyvolané úpravy MK, ÚK, chodníků a sjezdů km 5,691-7,226 - nepovoluje se
 SO 134 Vyvolané úpravy MK, ÚK, chodníků a sjezdů km 7,634-8,691 - nepovoluje se
 SO 135 Vyvolané úpravy MK, ÚK, chodníků a sjezdů km 8,691-9,181 - nepovoluje se
 SO 136 Vyvolané úpravy MK, ÚK, chodníků a sjezdů km 9,180-10,016 - nepovoluje se
 SO 137 Vyvolané úpravy MK, ÚK, chodníků a sjezdů km 10,016-10,468 - nepovoluje se
 SO 138 Vyvolané úpravy MK, ÚK, chodníků a sjezdů km 10,468-11,854 - nepovoluje se
 SO 139 Vyvolané úpravy MK, ÚK, chodníků a sjezdů km 11,854-12,473 - nepovoluje se
 SO 140 Vyvolané úpravy MK, ÚK, chodníků a sjezdů km 12,473-14,193 - nepovoluje se
 SO 190 Trvalé dopravní značení místní komunikace - nepovoluje se
SO 201 Most ev. č. 2997-1
SO 441 Veřejné osvětlení Skalička
SO 442 Veřejné osvětlení Rusek
SO 461 Přeložka vedení CETIN v km 5,550
SO 520 Přeložka STL plynovodu
 SO 801 Sadové úpravy a náhradní výsadba - nepovoluje se
 SO 901 Dopravně inženýrská opatření - nepovoluje se
 SO 902 Pomocné dopravní stavby a opatření - nepovoluje se

(dále jen „stavba“) na pozemcích parc. č. 434/5 (ostatní plocha), 467 (ostatní plocha) v katastrálním území Piletice, parc. č. 157/6 (ostatní plocha), 435/1 (ostatní plocha), 435/2 (ostatní plocha), 435/3 (ostatní plocha), 457/2 (trvalý travní porost), 457/4 (trvalý travní porost) v katastrálním území Pouchov, parc. č. 575/1 (vodní plocha), 816/1 (ostatní plocha), 816/3 (ostatní plocha), 816/4 (ostatní plocha), 816/5 (ostatní plocha), 816/28 (ostatní plocha), 816/29 (ostatní plocha), 816/31 (ostatní plocha), 845/17 (ostatní plocha), 845/18 (ostatní plocha), 845/20 (ostatní plocha), 845/21 (ostatní plocha), 845/22 (ostatní plocha), 845/23 (ostatní plocha), 845/24 (ostatní plocha), 845/25 (ostatní plocha), 845/26 (ostatní plocha), 845/27 (ostatní plocha), 845/28 (ostatní plocha), 940 (ostatní plocha), 941 (ostatní plocha), 942 (ostatní plocha), 987/1 (orná půda), 1231/4 (orná půda) v katastrálním území Rusek, parc. č. 32/12 (ostatní plocha), 178/5 (trvalý travní porost), 178/10 (ostatní plocha), 178/11 (ostatní plocha), 1053/6 (ostatní plocha), 1241 (ostatní plocha), 1242 (ostatní plocha), 1243 (ostatní plocha), 1249 (ostatní plocha), 1289 (trvalý travní porost) v katastrálním území Číbuz, parc. č. 482 (orná půda), 488/2 (trvalý travní porost), 495/3 (orná půda), 1053/1 (orná půda), 1251 (orná půda), 1336 (orná půda), 1390 (orná půda), 1495 (ostatní plocha) v katastrálním území Skalice u Smiřic, parc. č. 893/5 (orná půda), 900/2 (ostatní plocha), 953 (ostatní plocha), 959/1 (ostatní plocha), 1053/3 (ostatní plocha), 1326 (orná půda), 1389 (orná půda), 1390 (ostatní plocha), 1405 (orná půda), 1418/2 (orná půda), 1423 (ostatní plocha), 1424 (ostatní plocha), 1425 (orná půda), 1473 (orná půda) v katastrálním území Skalička nad Labem, parc. č. 690 (ostatní plocha), 692 (ostatní plocha), 1401 (trvalý travní porost), 1402 (trvalý travní porost), 1458 (orná půda) v katastrálním území Smiřice, parc. č. 1337 (orná půda), 1341 (orná půda), 1347/1 (trvalý travní porost), 1358/5 (trvalý travní porost), 1364 (orná půda), 1417 (ostatní plocha), 1418 (ostatní plocha), 1420/2 (ostatní plocha), 1422 (ostatní plocha), 1427 (orná půda) v katastrálním území Hubiles, parc. č. 349/2 (orná půda), 362 (orná půda), 363 (orná půda), 397/3 (orná půda), 397/11 (orná půda), 697/13 (ostatní plocha), 737 (trvalý travní porost), 2233 (vodní plocha) v katastrálním území Vlkov u Jaroměře.

- II. podle ustanovení § 8 odst. 6 zákona č. 114/1992 Sb., o ochraně přírody a krajiny, ve znění pozdějších předpisů (dále jen „zákon o ochraně přírody“), vydává

p o v o l e n í k e k á c e n í

a) uděluje souhlas

s pokácením následujících dřevin rostoucích mimo les z důvodu umožnění záměru provedení stavby na pozemcích v k.ú. Rusek, v obci Hradec Králové, které jsou vyjmenovány v následující tabulce kácených dřevin:

Jde o dokumentaci pro vydání územního rozhodnutí, která je nedílnou součástí spisu vedeného k danému záměru kácení. Stromy i keřové skupiny se nacházejí přímo v půdorysu stavby:

Č.	TAXON	ČESKÝ NÁZEV	V /m/	S /m/	PLOCHA KORUNY	TL.KMENE /cm/	OBVOD KMENE /cm/	STABILITA (1-5)	PĚŠTEBNÍ OPATŘENÍ	POZNÁMKA	KATASTR	PARCELNÍ ČÍSLO	KÁCENÍ V RÁMCI STAVBY
84	Prunus sp.	slivoň	8	5	40	25	79	1			Rusek	575/1	K 20
85	Prunus sp.	slivoň	8	6	48	15+12	47+38	1			Rusek	575/1	K 21
86	Prunus sp.	slivoň	8	5	40	16	50	1			Rusek	575/1	K 22
87	Prunus sp.	slivoň	8	4	32	15	47	1			Rusek	575/1	K 23
88	Prunus sp.	slivoň	9	8	72	27	85	1			Rusek	575/1	K 24
89	Prunus sp.	slivoň	9	8	72	8+25+19+	25+79+60+6	1			Rusek	575/1	K 25
90	Prunus sp.	slivoň	8	6	48	16	50	1			Rusek	575/1	K 26
91	Prunus sp.	slivoň	8	6	48	30	94	1			Rusek	575/1	K 27
92	SK Prunus sp.	SK slivoň	4 až 6	65m2		do 10	do 31	1		hustý keřový porost, šířka od zdi po příkop je 3m	Rusek	575/1	K 28
93	SK Prunus sp.	SK slivoň	4 až 6	116m2		do 10	do 31	1		hustý keřový porost, šířka od zdi po příkop je 3m	Rusek	575/1	K 29
94	SK Prunus sp.	SK slivoň	4	10m2		do 10	do 31	1		rozlísaná skupina	Rusek	575/1	K 30
95	Prunus sp.	slivoň	4,5	14m2		-	-	1			Rusek	575/1	K 31
96	Prunus sp.	slivoň	4,5	14m2		-	-	2		vyložené větve	Rusek	575/1	K 32
97	Aesculus hippocastanum	platan	12	8	96	41	129	1			Rusek	845/21	K 33
98	Aesculus hippocastanum	platan	12	8	96	26+28+28	82+88+88	2			Rusek	845/21	K 34
99	Acer platanoides	javor mlád	10	8	80	16+18	50+57	2		rozčtypleni kmeny	Rusek	845/21	K 35
100	Acer platanoides	javor mlád	12	7	84	24	75	1			Rusek	845/21	K 36
101	Acer platanoides	javor mlád	12	8	96	30	94	1			Rusek	845/21	K 37
102	Acer platanoides	javor mlád	12	7	84	26	82	1			Rusek	845/21	K 38
103	Acer platanoides	javor mlád	13	7	91	23	72	1		odřezala kosterní větve	Rusek	845/2	K 39
104	nálety Acer platanoides, Prunus spinosa	nálety javoru mláče, trnka obecná	2 až 5	333m2		do 8	do 25	1			Rusek	845/2, 845/21, 939	K 40
105	Acer pseudoplatanus	javor klen	12	9	108	45	141	2	RZ	ubývající vitalita, dlouhodobě neperspektivní	Rusek	845/23	K 41
106	Acer pseudoplatanus	javor klen	12	7	84	28	88	2	RZ		Rusek	845/23	K 42
107	Acer pseudoplatanus	javor klen	14	9	126	41	179	3	(ASM)	ubývající vitalita, dlouhodobě neperspektivní	Rusek	845/23	ASM107
108	Acer platanoides	javor mlád	12	8	96	34	107	2			Rusek	845/23	K 43
109	Acer platanoides	javor mlád	5	0,5	2,5	4	13	1		opravit kotvení	Rusek	845/23	K 44
110	Acer platanoides	javor mlád	10	8	80	39	122	2	RZ		Rusek	845/23	K 45
111	Acer platanoides	javor mlád	10	8	80	33	104	2	RZ		Rusek	845/23	K 46
112	Acer platanoides	javor mlád	11	7	77	35	110	2			Rusek	845/23	K 47
113	Acer platanoides	javor mlád	11	8	88	41	129	1	RZ		Rusek	845/23	K 48
114	Acer platanoides	javor mlád	13	10	130	47	148	2	RZ	hniloba v útlahu	Rusek	845/23	K 49
115	Acer platanoides	javor mlád	13	10	130	53	166	1	RZ		Rusek	845/23	K 50
116	Acer platanoides	javor mlád	4	0,5	2	3	9	1			Rusek	845/23	K 51

b) neuděluje souhlas

s pokácením následujících dřevin rostoucích mimo les z důvodu možnosti realizace záměru i bez nutnosti kácení těchto dřevin ve stávajícím stromoradi: jde o 4 dřeviny, které jsou vyjmenovány v tabulce kácených dřevin, ale jejich ekologická i estetická hodnota je vysoká a je možné stavbu realizovat i bez tohoto kácení:

č.97 - Aesculus hippocastaneum - jírovec maďal, zdravý, obvod kmene 96 cm
č. 105 a č.106 - Acer pseudoplatanus – javor klen, zdravé, obvod kmene 141 a 88 cm
č. 108 - Acer platanoides - javor mlč obvod kmene 107 cm (větší vzdálenost od záměru, možnost stromy zachovat)



III. Stavební úřad podle § 94z odst. 1 stavebního zákona dále stanoví

**dobu platnosti rozhodnutí
na 5 let od nabytí právní moci tohoto společného povolení.**

Druh a účel stavby:

Stavební záměr řeší soubor staveb, kde stavbou hlavní jsou stavební objekty SO 101, SO 102, SO 104, SO 106, SO 108, SO 110, další povolované stavební objekty SO 201, SO 441, SO 442, SO 461, SO 520 jsou vedlejšími stavbami v řešeném souboru staveb.

Novostavba veřejné dopravní infrastruktury, za účelem nahrazení nevyhovující stávající průsečné křižovatky za okružní, stávajícího mostu za nový v novém umístění, zvýšení bezpečnosti provozu, v rozsahu následujících stavebních objektů:

SO 101 Silnice III/2997 km 5,240-5,691 (přeložka, okružní křižovatka)

SO 201 Most ev. č. 2997-1

Stavební úpravy (změna dokončené stavby) veřejné dopravní infrastruktury, rekonstrukce komunikace, za účelem odstranění stávajícího nevyhovujícího stavebně - technického stavu, zvýšení bezpečnosti provozu, v rozsahu následujících stavebních objektů:

SO 102 Silnice III/2997 km 5,691 -7,226 (extravilán, recyklace)

SO 104 Silnice III/2997 km 7,634 -8,691 (extravilán, recyklace)

SO 106 Silnice III/2997 km 9,180 -10,016 (extravilán, recyklace)

SO 108 Silnice III/2997 km 10,468 -11,854 (extravilán, recyklace)

SO 110 Silnice III/2997 km 12,473 -14,193 (extravilán, recyklace)

Přeložky sítí veřejné technické infrastruktury za účelem nahrazení stávajících vedení v místě stavby hlavní, rozšíření veřejného osvětlení za účelem zvýšení bezpečnosti chodců, v rozsahu následujících stavebních objektů:

SO 441 Veřejné osvětlení Skalička

SO 442 Veřejné osvětlení Rusek

SO 461 Přeložka vedení CETIN v km 5,550

SO 520 Přeložka STL plynovodu

Popis prostorového řešení stavby:

Záměrem stavby je kompletní rekonstrukce silnice III/2997 v úseku od hranice okresu Náchod do Hradce Králové, po odbočku na Piletice, staničení km 5,263 – 14,193 (celkové délky cca 8,5 km), včetně souvisejících objektů.

SO 101 Silnice III/2997 km 5,240-5,691 (přeložka, okružní křižovatka)

Jedná se o přeložku stávající průsečné křižovatky silnic III/2997 a III/3089, která bude nahrazena novostavbou okružní křižovatky se 4 rameny v nové poloze, s plynulým napojením na původní silniční trasy ve směru Vlkov i Hradec Králové. Z hlediska technologie se jedná o výstavbu nové konstrukce vozovky s krytem z asfaltového betonu. V rámci dosažení

požadované únosnosti podloží je v projektu zahrnuta výměna aktivní zóny, na úvodním úseku dlouhém cca 200 m bude využito stávající těleso vozovky a bude provedena rekonstrukce podkladních vrstev recyklací za studena. Odvodnění komunikace je navrženo přes krajnici do příkopů a z nich propustky volně na terén s likvidací vsakem. V místě nového mostu budou příkopy zaústěny do Smržovského potoka.

Návrhová kategorie: S 7,5/70

Plocha nové konstrukce: 3 510 m²

Šířka jízdního pruhu: 2x3 m

Vnější průměr OK: 34 m

Průměr středového ostrova: 20 m

SO 102, SO 104, SOI 106 SO 108, SO 110

V celé délce stavby je navržena vozovka šířky 6,5 m s krytem z asfaltového betonu, komunikace pro pěší budou provedeny z betonové zámkové dlažby, silniční obruby budou betonové. Odvodňovací příkopy budou pročištěny a reprofilovány, dojde k rekonstrukci, příp. k doplnění příčných propustků. V rámci objektů SO 108 a SO 110 budou na vjezdech do obcí nově zřízeny vjezdové brány. Z hlediska technologie bude provedena výměna krytových vrstev s recyklací podkladní vrstvy za studena v místě. V rámci sjednocení kategorií šířky komunikace na 6,5 m a v místech rozšíření jízdních pruhů bude provedena sanace kraje vozovky. Odvodnění komunikace je navrženo prostřednictvím příčných a podélných sklonů přes krajnici do příkopů a z nich propustky volně na terén s likvidací vsakem. V úseku mezi k. ú. Rusek a Hradcem Králové bude komunikace klopena ve sklonu 2,5% směrem od cyklostezky a dále přes krajnici do příkopů a z nich propustky volně na terén s likvidací vsakem. V místech, kde není možné vodu odvádět, budou příkopy řešeny jako vsakovací se zpevněním vegetačními tvárnicemi.

Návrhová kategorie: S 7,5/70

Plocha nové konstrukce: 43 000 m²

Šířka jízdního pruhu: 2x3 m

Vnější průměr OK: 34 m

Bezpečnostní odstup: 2x0,50 m

SO 201 Most ev. č. 2997-1

Jedná se o novostavbu železobetonového rámového mostu na překládané silnici, v místě severní větve nové okružní křižovatky, přes Smržovský potok, s plošným založením a normovou zatížitelností. Most na silnici III. třídy, o 1 mostním otvoru, ŽB rámové konstrukce, založení plošné na základových pasech, šikmého půdorysu, s neomezenou volnou výškou.

Délka přemostění: 8 m

Délka mostního objektu: 15,14 m

Délka nosné konstrukce: 9,2 m

Rozpětí mostu: 8,6 m

Výška mostu: 2,97 m

Plocha mostu: 255 m

Nosná kce působí staticky jako polorám vetknutý do základové kce, rámový příčel je vetknut do rámových stojek. Na mostě bude po obou stranách osazeno nové ocelové zábradelní svodidlo výšky min. 1 m. Odvodnění vozovky je řešeno podélným a příčným střešovitým spádem, odtud je voda sváděna do skluzů a do koryta vodoteče nebo volně do terénu. Voda z povrchu izolace bude odváděna pomocí střešovitého příčného a podélného spádu a proužků z drenážního plastbetonu za rub opěr. Za rubem opěr bude voda odvedena pomocí plošné drenáže do drenážního potrubí DN 150 mm a dále do koryta vodního toku. Drenážní potrubí bude uloženo na vrstvu podkladního betonu a v rozsahu opěr bude obetonováno.

SO 441 Veřejné osvětlení Skalička

Navržené veřejné osvětlení v k. ú. Skalička nad Labem řeší nasvětlení nových vjezdových bran, adaptačních úseků, přechodů pro chodce a míst pro přecházení. Stožáry pro osvětlení přechodu pro chodce Sp1-Sp2 budou napojeny ze stávajícího betonového stožáru ozn. „S1“, z tohoto stožáru bude sveden kabel do nové přípojkové skříně. Od přípojkové skříně povede trasa kabelu v zemi až k novým stožárům.

Stožáry pro osvětlení vjezdové brány Sn1-Sn4 budou napojeny ze stávajícího betonového stožáru ozn. „S2“, z tohoto stožáru bude sveden kabel do nové přípojkové skříně. Od přípojkové skříně povede trasa kabelu v zemi až k novým stožárům.

Vedení bude uloženo v plastové kabelové chráničce průměru 50 mm v celé délce trasy 126 m, typ kabelu CYKY-J4x10 mm². Celkově bude osazeno 8 ks svítidel LED.

SO 442 Veřejné osvětlení Rusek

Navržené veřejné osvětlení v k. ú. Rusek řeší nasvětlení nových vjezdových bran, adaptačních úseků, přechodů pro chodce a míst pro přecházení. Nové stožáry pro osvětlení nové vjezdové brány Sn1 až Sn4 budou napojeny ze stávajícího stožáru 149/17. Nové stožáry Sp1 a Sp2 pro osvětlení nového místa pro přecházení budou napojeny ze stávajícího stožáru 149/13.

Nové stožáry Sp3 a Sp4 budou napojeny ze stávajícího stožáru 149/08, stožáry Sp5 a Sp6 budou napojeny ze stávajícího stožáru 149/31 a stožáry Sp7 a Sp8 budou napojeny ze stávajícího stožáru 149/32, nové stožáry Sp9 a Sp10 budou napojeny ze stávajícího stožáru 149/33. Všechny tyto stožáry budou sloužit pro osvětlení míst pro přecházení.

Nové stožáry Sp11 a Sp12 pro osvětlení nového místa pro přecházení budou napojeny ze stávajícího stožáru 149/35.

Ze stávajícího stožáru 149/38 budou napojeny nové stožáry Sp13 a Sp14 pro osvětlení přechodu pro chodce, Sn5 až Sn7 pro osvětlení vjezdové brány a stožáry Sn8 až Sn10 pro zřízení adaptačního osvětlení komunikace.

Vedení bude uloženo v plastové kabelové chráničce průměru 50 mm v celé délce trasy 420 m, typ kabelu CYKY-J4x10 mm². Celkově bude osazeno 29 ks svítidel LED.

SO 461 Přeložka vedení CETIN v km 5,550

Přeložka sdělovacího vedení společnosti CETIN v místě stavby okružní křižovatky. V místě se nachází 2 telekomunikační trasy. V bodech Z1 – Z2 bude neprovozované vedení zaslepeno. V bodě A bude umístěna nová kabelová komora PKOR na DOK 540 029. Mezi body A a B bude uložen metalický kabel 1x TCEPKPFLEZE 100YN0,8 a trubky HDPE. Mezi body A a C budou stávající trubky HDPE přeloženy do nové trasy. Dále bude provedeno zkrácení dálkového optického kabelu OFS 144f 12x12RB + 2Cu o 12 m a prodloužení optického kabelu OFS 48f MIDIA Cu o 10 m. Konečná trasa optického kabelu SAM 24f LT MC CU bude zkrácena o 18 m. Kabely budou uloženy do výkopu, po celé trase bude uložena výstražná fólie, v případě souběhu nebo křížení budou uloženy do betonových žlabů.

SO 520 Přeložka STL plynovodu

Přeložka STL středotlakého plynovodu v místě nové vjezdové brány do místní části Rusek, kdy bude vedení z důvodu rozšíření komunikace přeloženo mimo novou vozovku. Stranová přeložka STL plynovodu PE 100 RC D 63 bude napojena pomocí redukce na stávající STL plynovod PE D 50 v zeleném pásu. Za napojením bude trasa 2x zalomena (LOM 1 90° a LOM 2 90°) a provedena výšková etáž pro dosažení dostatečného krytí pod vozovkou silnice III/2997. Křížení vozovky bude provedeno podvrtem ochranné trubky PE D 110, do které bude vedení STL plynovodu uloženo. Za přechodem vozovky bude potrubí zalomeno v zeleném pásu do souběhu s navrženou vjezdovou bránou a dále bude kopírovat vozovku až na úroveň LOM 5 90°. Celková délky přeložky bude 90 m. Po vybudování a zprovoznění přeložky bude možné stávající potrubí v tomto úseku zrušit.

Umístění stavby na pozemku:

Stavba bude umístěna v úseku od hranice okresu Náchod až do Hradce Králové po odbočku na Piletice, v extravilánech obcí Hradec Králové, Smiřice, Skalička nad Labem, Skalce u Smiřic, Čibuz, Hubíles, Vlkov u Jaroměře, celkové staničení stavby km 5,236 – 17,193. Úsek ve staničení km 7,226 – 7,634 (SO 103 přeložka silnice III/2997) není součástí tohoto rozhodnutí.

Stavba proběhne téměř v celém úseku ve stávající trase silnice III/2997, s výjimkou navržené okružní křižovatky a nového mostu ev. č. 2997-1, které budou umístěny mimo původní těleso silnice.

Vymezení území dotčeného vlivy stavby:

Území dotčené vlivy stavby je zejména území, na které zasahují ochranná pásma a bezpečnostní pásma záměru a zároveň tento vliv může nastat v míře, která vyžaduje opatření formou stanovení podmínek v územním rozhodnutí, aniž jsou naplněny podmínky pro vytvoření ochranného či bezpečnostního pásma. Za území dotčené vlivy stavby je v tomto případě vymezeno zejména území dotčené stavby a dále okolní nemovitosti, které mohou být vlivem stavby dotčeny, a to:

- pozemky dotčené umístěním stavby:

parc. č. 434/5, 467 v katastrálním území Piletice, parc. č. 157/6, 435/1, 435/2, 435/3, 457/2, 457/4 v katastrálním území Pouchov, parc. č. 575/1, 816/1, 816/3, 816/4, 816/5, 816/28, 816/29, 816/31, 845/17, 845/18, 845/20, 845/21, 845/22, 845/23, 845/24, 845/25, 845/26, 845/27, 845/28, 940, 941, 942, 987/1, 1231/4 v katastrálním území Rusek, parc. č. 32/12, 178/5, 178/10, 178/11, 1053/6, 1241, 1242, 1243, 1249, 1289 v katastrálním území Čibuz, parc. č. 482, 488/2, 495/3, 1053/1, 1251, 1336, 1390, 1495 v katastrálním území Skalice u Smiřic, parc. č. 893/5, 900/2, 953, 959/1, 1053/3, 1326, 1389, 1390, 1405, 1418/2, 1423, 1424, 1425, 1473 v katastrálním území Skalička nad Labem, parc. č. 690, 692, 1401, 1402, 1458 v katastrálním území Smiřice, parc. č. 1337, 1341, 1347/1, 1358/5, 1364, 1417, 1418, 1420/2, 1422, 1427 v katastrálním území Hubíles, parc. č. 349/2, 362, 363, 397/3, 397/11, 697/13, 737, 2233 v katastrálním území Vlkov u Jaroměře.

- nemovitosti dotčené provedením opatření: jsou navržena opatření (ochranná pásma), dotýkající se sousedních nemovitostí:

ochranné pásmo silnice III. třídy - parc. č. 396, 397/2 v k. ú. Vlkov u Jaroměře, parc. č. 1292/2, 1338, 1344, 1296/10 v k. ú. Hubíles,

ochranné pásmo podzemního vedení veřejného osvětlení: st. p. č. 58, parc. č. 575/8 v k. ú. Rusek.

- okolní nemovitosti (pozemky a stavby na nich):

parc. č. 365/6, 365/8, 365/12, 381/22, 381/29, 381/35, 381/37, 381/38, 386/2, 434/4 v katastrálním území Piletice, parc. č. 152/7, 152/20, 154/1, 154/2, 156/1, 156/2, 157/7, 157/19, 157/20, 457/1, 457/1, 457/5 v katastrálním území Pouchov, st. p. 58, parc. č. 470/1, 470/7, 470/10, 470/28, 470/29, 537/2, 575/8, 710/1, 710/7, 710/8, 710/12, 710/16, 710/17, 710/18, 710/19, 845/2, 912, 913, 914, 915, 916, 917, 918, 924, 939, 943/1, 944, 947, 948, 949, 952, 953, 955, 958, 959, 962, 967, 968, 969, 970, 971, 972, 973, 986, 1165/2, 1166, 1167, 1168/2, 1169/2, 1170/2, 1171/2, 1172/2, 1173/2, 1174/2, 1175/2, 1176/2, 1177/2, 1178, 1181/2, 1230, 1231/1, 1232/2, 1233/2, 1234/2, 1235/2, 1236/2, 1237/2 v katastrálním území Rusek, parc. č. 27/3, 35/1, 35/2, 35/3, 35/4, 35/5, 35/6, 35/7, 178/4, 208/2, 1053/5, 1058, 1169, 1170, 1173, 1178, 1179, 1199, 1231, 1232, 1262, 1263, 1264, 1265, 1266, 1281, 1286, 1290, 1291, 1293, 1294 v katastrálním území Čibuz, parc. č. 463/1, 463/4, 468/6, 468/7, 477/1, 477/9, 477/10, 477/12, 483, 486/5, 486/22, 486/24, 486/26, 488/1, 490/1, 490/7, 490/8, 490/9, 495/5, 495/10, 1053/3, 1071/1, 1071/2, 1071/4, 1071/5, 1202, 1212, 1222, 1223, 1252, 1291, 1303, 1304, 1305, 1330, 1337, 1342, 1349, 1351, 1352, 1358, 1369, 1386, 1393, 1448, 1452, 1468, 1471, 1487, 1491, 1496, 1544, 1562 v katastrálním území Skalice u Smiřic, parc. č. 522, 951/7, 951/11, 951/12, 954/1, 954/9, 958/5, 958/9, 968/1, 969, 1004/34, 1004/50, 1004/59, 1120, 1339, 1359, 1367, 1369, 1374, 1376, 1401, 1403, 1407, 1408, 1410, 1418/1, 1426, 1437, 1438, 1448, 1449, 1453, 1467, 1476, 1477, 1482 v katastrálním území Skalička nad Labem, parc. č. 650/4, 1404, 1405, 1412, 1457, 1459, 1460, 1461, 1466 v katastrálním území Smiřice, parc. č. 1195, 1196/1, 1198, 1202, 1205, 1209, 1216, 1220, 1221, 1226/1, 1227, 1230, 1232, 1233, 1235, 1242, 1244, 1246, 1249, 1250/1, 1251/1, 1253, 1254, 1256, 1259, 1260, 1264, 1267, 1268, 1271, 1276, 1279/8, 1281, 1282, 1285, 1288, 1289, 1291, 1292/2, 1296/4, 1296/10, 1332, 1338, 1344, 1351, 1365, 1380/1, 1391, 1392, 1402, 1405, 1444/4 v katastrálním území Hubíles, parc. č. 353/1, 396, 397/2, 397/4, 412/4, 414 v katastrálním území Vlkov u Jaroměře.

IV. Stanoví podmínky pro umístění a pro provedení stavby:

1. Stavba bude umístěna v souladu s grafickými přílohami tohoto rozhodnutí dle Koordinčních situačních výkresů (výkresy č. C.3 - 1, 2, 4, 5, 6, 7, 8, 9, 10) v měř. 1 : 250.
2. Stavba bude provedena podle ověřené společné dokumentace, kterou vypracoval Ing. Ivan Šír, Projektování dopravních staveb CZ s. r. o., IČ 25962914, Haškova 1714/3, 500 02 Hradec Králové a autorizovali Ing. Jan Fiala, autorizovaný inženýr pro mosty a inženýrské konstrukce, dopravní stavby ČKAIT – 0601877 (zak. číslo: 019004, datum aktualizace 04/2025), Aleš Vondráček, autorizovaný technik pro technologická zařízení staveb ČKAIT – 0601434; případné změny nesmí být provedeny bez předchozího povolení stavebního úřadu.
3. Stavebník oznámí stavebnímu úřadu termín zahájení stavby a tyto fáze výstavby pro kontrolní prohlídky stavby:
 - závěrečná kontrolní prohlídka dokončené stavby.

4. Stavba bude dokončena do **31. prosince 2030.**
5. Stavbu bude provádět právnická nebo fyzická osoba oprávněná k provádění stavebních a montážních prací jako předmětu své činnosti podle zvláštních předpisů. Název (jméno), sídlo (adresu) a doklad o oprávnění zhotovitele sdělí stavebník nejpozději 7 dní před zahájením stavby stavebnímu úřadu.
6. Při provádění stavby je nutno dbát o ochranu zdraví osob na staveništi a dodržovat předpisy týkající se bezpečnosti práce a technických zařízení, zejména ustanovení zákona 309/2006 Sb., kterým se upravují další požadavky bezpečnosti a ochrany zdraví při práci v pracovněprávních vztazích a o zajištění bezpečnosti a ochrany zdraví při činnosti nebo poskytování služeb mimo pracovněprávní vztahy (zákon o zajištění dalších podmínek bezpečnosti a ochrany zdraví při práci), dále nařízení vlády č. 362/2005 Sb., o bližších požadavcích na bezpečnost a ochranu zdraví při práci na pracovištích s nebezpečím pádu z výšky nebo do hloubky a nařízení vlády č. 591/2006 Sb., o bližších minimálních požadavcích na bezpečnost a ochranu zdraví při práci na staveništích.
7. Před zahájením stavby stavebník zajistí vytyčení prostorové polohy stavby v souladu s ověřenou dokumentací stavby osobami k tomu oprávněnými.
8. Budou dodržena ustanovení vyhlášky č. 268/2009 Sb., o technických požadavcích na stavby, která upravuje požadavky na provádění staveb, vyhlášky č. 501/2006 Sb., o obecných požadavcích na využívání území, vyhlášky č. 398/2009 Sb., o obecných technických požadavcích zabezpečujících bezbariérové užívání staveb a vyhlášky č. 104/1997 Sb., kterou se provádí zákon o pozemních komunikacích.
9. Budou dodrženy požadavky ze stanoviska Krajského ředitelství Policie Královéhradeckého kraje, dopravního inspektorátu, územní odbor Hradec Králové, ze dne 4.10.2022 č. j. KRPH-78333-6/ČJ-2022-050206
 - *Vzhledem k tomu, že akcí bude dotčena bezpečnost a plynulost provozu na dotčených i přilehlých pozemních komunikacích, předloží zhotovitel či investor v dostatečném časovém předstihu (min. 1 měsíc před zahájením prací) příslušnému správnímu orgánu samostatnou zjednodušenou projektovou dokumentaci - návrh přechodné úpravy provozu na pozemních komunikacích (dopravní značení). Tento návrh bude následně v rámci procesu stanovení přechodné úpravy provozu na pozemních komunikacích podle § 77 zákona č. 361/2000 Sb., o provozu na pozemních komunikacích a o změnách některých zákonů, v platném znění, projednán příslušným správním orgánem se zdejšími dopravními inspektorátem a dále bude sloužit jako podklad pro vydání případného souhlasu zdejšího dopravního inspektorátu v rámci řízení o povolení zvláštního užívání vedeného příslušným silničním správním úřadem ve smyslu § 25 Zákona č. 13/1997 Sb., o pozemních komunikacích, ve znění pozdějších předpisů.*
 - *V průběhu realizace stavby (min. 3 měsíce před závěrečnou kontrolní prohlídkou) předloží zhotovitel či investor příslušnému správnímu orgánu samostatnou zjednodušenou projektovou dokumentaci – návrh místní úpravy provozu na pozemních komunikacích (dopravní značení). Tento návrh bude následně v rámci procesu stanovení místní úpravy provozu na pozemních komunikacích podle § 77 zákona č. 361/2000 Sb., o provozu na pozemních komunikacích a o změnách některých zákonů, v platném znění, projednán příslušným správním orgánem se zdejšími dopravními inspektorátem.*
 - *Případné vodorovné značení bude provedeno nástřikem barvy nebo bude užit materiál s delší životností (např. plast). U vyznačení parkovacích a odstavných stání je možné v souladu s TP 133 použít i zámkovou dlažbu, ovšem pouze bílé barvy.*
 - *Jsou-li navržena některá nová dopravní připojení na silnici či místní komunikaci, je nutno v souladu s § 10 odst. 4 zákona č. 13/1997 Sb., o pozemních komunikacích, ve znění pozdějších předpisů, požádat příslušný silniční správní úřad i jejich povolení, kdy je též vyžadován předchozí souhlas příslušného orgánu Policie české republiky.*
 - *Na křižovatce silnic III/2997 a III/3089 byl zaznamenán větší shluk dopravních nehod, některých i s těžkými následky na zdraví osob. Z pohledu zdejšího článku Policie ČR přinese úprava křižovatky zvýšení bezpečnosti silničního provozu. Jedná se o řešení, které najdeme na obdobných komunikacích v rámci okresu Hradec Králové i celé České*

republiky. Zastáváme názor, že přisvětlení křižovatky včetně adaptivní zóny před křižovatkou by přineslo rovněž zvýšení bezpečnosti.

- V rámci projektové přípravy bude prověřen průjezd nákladních vozidel navrženou okružní křižovatkou a dále křižovatkou místní komunikace (směr Ločenice a silnice III/2997).

10. Budou dodrženy požadavky ze stanoviska Krajského ředitelství Policie Královéhradeckého kraje, dopravního inspektorátu, územní odbor Náchod, vydaného dne 13.9.2022 č. j. KRPB-78715-2/ČJ-2022-050506

- Z hlediska zajištění bezpečnosti silničního provozu v rámci užívání dokončené stavby bude nutné stanovit příslušným silničním správním úřadem, podle § 77 zákona č. 361/2000 Sb., o provozu na pozemních komunikacích a o změnách některých zákonů, v platném znění, místní úpravu provozu na pozemních komunikacích po projednání s Policií ČR, a jelikož je předpoklad, že v rámci realizace stavby bude dotčen provoz na pozemních komunikacích, bude nutné, aby zhotovitel stavby v dostatečném časovém předstihu (min. 1 měsíc před zahájením prací) požádal příslušný silniční správní úřad o stanovení přechodné úpravy provozu na pozemních komunikacích ve smyslu § 77 citovaného zákona č. 361/2000 Sb., o provozu na pozemních komunikacích, a také požádal příslušný silniční správní úřad o vydání povolení zvláštního užívání pozemních komunikací ve smyslu § 25 citovaného zákona č. 13/1997 Sb., o pozemních komunikacích.

11. Budou dodrženy podmínky Krajského úřadu Královéhradeckého kraje – odboru dopravy a silničního hospodářství – závazného stanoviska ze dne 21. 12 2022 zn. KUKHK-27802/DS/2022-8(VA):

- Na okružní křižovatce silnic III/2997 a III/3089 bude pro podmínky snížené viditelnosti, včasné postřehnutelnosti a snížení rychlosti zajištěno v maximální míře dostatečné zvýraznění okružní křižovatky dopravním značením a dopravním zařízením. Zejména bude dostatečně zvýrazněn vnitřní prstenec a dělicí ostrůvky ohraničené silničními obrubníky např. instalací dopravních knoflíků Z10, obrubnikových odrazek nebo jiným způsobem v souladu s ČSN a TP. Konkrétní řešení bude před realizací stavby projednáno s dotčeným orgánem chránícím veřejný zájem z hlediska bezpečnosti a plynulosti provozu – Policií České republiky.

12. Budou dodrženy podmínky závazného stanoviska vodoprávního úřadu Magistrátu města Hradec Králové – odboru životního prostředí ze dne 15. 5. 2023 zn. SZ MMHK/099433/2023/ŽP1/Pec, MMHK/101667/2023

- Technologie prováděných prací a technické řešení realizace záměru musí být navrženy a voleny tak, aby byla minimalizována rizika vzniku znečištění povrchových vod. Do koryta vodního toku nebudou ukládány žádné materiály a veškerý napadaný materiál musí být neprodleně odstraňován z koryta vodního toku na náklady investora.
- Po dobu výstavby a k demoličním pracím mostu je nutné vypracovat povodňový plán.
- Bude-li v rámci předmětného záměru zacházeno se závadnými látkami ve větším rozsahu nebo bude-li zacházení s nimi spojeno se zvýšeným nebezpečím pro povrchové nebo podzemní vody, bude zpracován havarijný plán. Ten bude, spolu se stanoviskem Povodí Labe, státní podnik, předložen vodoprávnímu úřadu ke schválení.
- Navržený mostní objekt bude proveden v souladu s ČSN 73 6201 „Projektování mostních objektů“.
- Celkovou rekonstrukcí mostu nesmí dojít ke zmenšení stávajícího průtočného profilu vodního toku.
- Budou dodrženy podmínky uvedené ve stanovisku správce vodního toku povodí Labe, státní podnik, č.j. PLa/2022/034279 ze dne 13.9.2022

13. Budou dodrženy podmínky závazného stanoviska Krajského úřadu Královéhradeckého kraje – odboru územního plánování a stavebního řádu ze dne 22. 7. 2024 pod č. j. KUKHK-22858/UP/2024:

- Stavební záměr bude umístěn a proveden v souladu s dokumentací záměru, která byla předložena k vydání tohoto závazného stanoviska
- Při realizaci záměru v území bude zajištěna ochrana prvků územního systému ekologické stability v souladu s požadavky ustanovení § 4 odst. 1 zákona č. 114/1992 Sb., o ochraně přírody a krajiny, ve znění pozdějších předpisů.

14. Budou dodrženy podmínky Městského úřadu Jaroměř, odboru životního prostředí – závazného stanoviska ze dne 1. 9. 2022 zn. OŽP-7603-2/2022
- Z hlediska zákona č. 541/2020 Sb., o nakládání s odpady, v platném znění:
- Veškeré odpady, které vzniknou při demolici, budou tříděny, shromažďovány dle druhů a kategorií a následně předány oprávněné osobě k likvidaci. Žádný odpad nesmí být využit k terénním úpravám stavby a ke stavbě nové.
 - Před zahájením stavebních prací bude doložena smlouva zajišťující předání odpadů v odpovídajícím množství před jejich vznikem podle § 13 odst. 1 písm. e) zákona o odpadech.
- Z hlediska zákona č. 114/1992 Sb., o ochraně přírody a krajiny, v platném znění:
- Zásah do vodního toku Smržovského potoka bude prostorově proveden v rozsahu tak, jak je uvedeno v předložené projektové dokumentaci, stavební činností nebude zasahováno do dalších částí koryta Smržovského potoka a jeho břehů a u vodního toku bude zachován jeho ekologický stav a ekologicko - stabilizační funkce.
 - Terénní práce budu prováděny pouze v denní dobu, tj. od hodiny východu slunce až do hodiny před západem slunce.
 - V průběhu stavby zabezpečit prostor stavby tak, aby nedocházelo ke zranění a popř. také k úhynu volně žijících zvířat, pro tento účel bude pro daný záměr investorem zajištěn **biologický dozor**, v případě potřeby provedení transferu volně žijících rostlin anebo živočichů bude transfer proveden oprávněnou osobou do bezpečné vzdálenosti mimo staveniště.
 - Betonové dno mostu ev. č. 2997-1 přes Smržovský potok bude zdrsňeno v podobě dlažby z lomového kamene s hlubším spárováním min. 20 mm (optimální je ponechat podmostí bez zpevnění).
 - Záměrem na Smržovském potoce nesmějí být vytvořeny trvalé příčné prahy vyšší než 100 mm.
 - Významný krajinný prvek, prvky ÚSES a životní prostředí nesmějí být znečištěny škodlivými látkami, např. výluhy z betonu, betonem, cementem nebo jinými pojivy, minerálními oleji, kyselinami, louhy, solemi, barvami apod, ale i plasty apod. materiály.
 - Na spodní část mostovky anebo na každý pilíř mostu e, č. 2997-1 přes Smržovský potok budou instalovány dohromady **dva kusy budek pro konipase**(*Motacilla alba*).
 - Pro sadové úpravy, dle předložené projektové dokumentace bod č. B.5.2.1 Souhrnné technické zprávy, bude k ozelenění nezpevněných ploch použita travino-bylinná směs, která obsahuje traviny a byliny + jeteloviny v poměru 1 : 9 až 7 : 3, ve směsi budou obsaženy byliny, které jsou geograficky původní a charakteristické pro dané staveniště.
15. Budou dodrženy podmínky Městského úřadu Jaroměř, odboru dopravy a silničního hospodářství – závazného stanoviska ze dne 3. 8. 2022 zn. ODSH-7840/2022, č. j. PDMUJA-32533/2022:
- Pokud stavbou dojde k ukládání inženýrských sítí do místních komunikací nebo silnic II. a III. tříd ve výše uvedeném k. ú. Vlčkov u Jaroměře, musí být před vydáním územního rozhodnutí příslušným silničním správním úřadem povoleno zvláštní užívání těchto komunikací dle § 25 zákona o pozemních komunikacích.
 - Zhotovitel (stavebník) musí dále před zahájením prací požádat o stanovení přechodné úpravy provozu na pozemních komunikacích, kde bude určeno dopravní omezení po dobu stavby, označené schváleným dopravním značením na základě písemného vyjádření Policie ČR (§ 77 zákona č. 361/2000 Sb., zákona o provozu na pozemních komunikacích, ve znění pozdějších předpisů).
16. Veškeré stávající inženýrské sítě v prostoru staveniště budou před zahájením stavby polohově a výškově vyznačeny, v průběhu stavby k nim bude zajištěn přístup, a při provádění stavby bude postupováno tak, aby nedošlo k jejich narušení. Budou dodrženy podmínky uvedené ve vyjádřeních a stanoviscích jejich vlastníků, jedná se o:
- ČEZ Distribuce a.s. – vyjádření k projektové dokumentaci ze dne 21. 3. 2025 naše značka 001160701913, souhlas s prováděním činností v OP el. zařízení ze dne 22. 3. 2024 naše značka 001144801738, existence sítí ze dne 20.2.2025 naše značka 0102288990

- GasNet Služby s.r.o. - vyjádření ze dne 24.5.2024 naše značka 5003061580, stanovisko ze dne 25.3.2024 pod zn. 5003015013, stanovisko ze dne 3.4.2024 pod zn. 5003015022, stanovisko ze dne 5.3.2024 pod zn. 5003015026
- CETIN a.s. - vyjádření ze dne 28.5.2024 číslo jednací 153805/24
- Vodovody a kanalizace a. s. – vyjádření ze dne 14. 3. 2025 číslo jednací VAKHK/VHR/AVETI/25/1026, vyjádření k PD ze dne 18.6.2024 č. j. VAKHK/VHR/VJ/24/2220

17. Při stavebních pracích musí být učiněna opatření, aby se stavba mohla řádně a bezpečně provádět. Nesmí docházet k ohrožování a obtěžování okolí, zejména hlukem a prachem, nad limitní hodnoty stanovené jinými právními předpisy, k ohrožování bezpečnosti provozu na pozemních komunikacích, ke znečišťování pozemních komunikací (případné znečištění bude okamžitě odstraněno), ovzduší a vod, k omezování přístupu k přilehlým stavbám nebo pozemkům, k sítím technického vybavení a požárním zařízením.
18. U výjezdu na pozemní komunikace zajistí stavebník účinná opatření k čištění vozidel, aby pozemní komunikace nebyly stavbou nadměrně znečišťovány, a která budou bránit nadměrné prašnosti při přesunu zeminy a materiálů na stavbě.
19. Po dobu realizace stavby stavebník zajistí možnost přístupu ke všem pozemkům i objektům, které se nacházejí v blízkosti staveniště. Případné krátkodobé omezení příjezdu stavebník včas projedná s vlastníky, případně uživateli těchto pozemků; příjezd hasičských a sanitních vozů musí být zajištěn trvale. Je rovněž potřeba zajistit trvalý přístup správců sítí (zařízení) do prostoru jejich umístění v případě havárie.

V. Podmínky pro povolení kácení dřevin dle výroku II. tohoto rozhodnutí:

1. žadateli se v souladu s § 9 odst.1 zákona č. 114/1992 Sb., o ochraně přírody a krajiny v platném znění **stanoví povinnost provedení náhradní výsadby dle dále uvedených situací:**

Seznam dřevin navržených pro náhradní výsadbu:

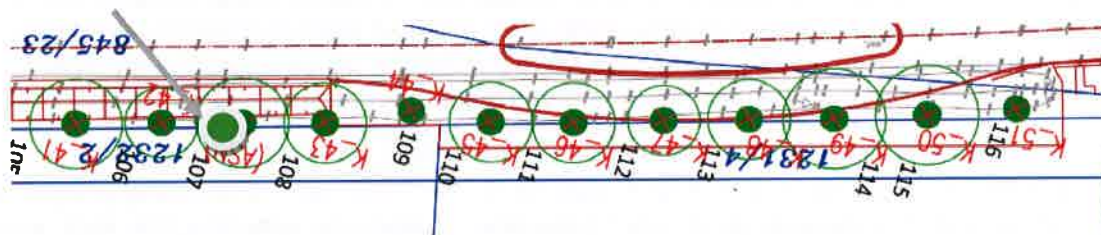
- a) **Prunus avium Plena – okrasná třešeň 6 ks** obvod kmínku 10-12 cm, 2 kůly na pozemek p.č. 826/9 v k.ú. Rusek, ulice Černilovská



- b) **6 ks Aesculus carnea – jírovec nachový** na p.p.č. 1228 v k.ú. Rusek, obec Hradec Králové



c) 1 ks *Acer platanoides* – javor mléč, obv. kmínku 12-14 cm, opěrné kůly. Náhrada ve stromořadí, na pozici za č. 107



2. Kácení dřevin je možné provést pouze v případě skutečné realizace výše uvedené stavby, po nabytí právní moci stavebního povolení, těsně před zahájením stavby.
3. Umístění dřevin náhradní výsadby na pozemcích města je uvedeno v situacích (bod 1).
4. Musí být zabráněno poškození biotopu zvláště i obecně chráněných druhů živočichů, proto bude kácení provedeno jedině v době mimo hnízdění ptáků v termínu mezi 1.9. a 15.3. běžného roku
5. Výsadba bude ukončena nejpozději ke kolaudaci stavby. Následná povýsadbová péče: po dobu pěti let od výsadby. Ukončení realizace náhradní výsadby bude písemně sděleno OŽP MM HK.
6. Náhradní výsadba bude provedena na pozemcích ve stejném katastrálním území na pozemcích města Hradec Králové po prověření vedení inženýrských sítí.
7. Stanoví se povinnost pečovat (zálivkou, údržbou v bezplevelném stavu, odborným řezem, přihnojováním atd.) o vysazené dřeviny po dobu 5 let ode dne provedení výsadby, včetně výměny případně uhynulých jedinců.
8. Stávající dřeviny, které nejsou povoleny ke kácení mají v území vysokou ekologickou hodnotu, proto budou po celou dobu stavby chráněny před jakýmkoli poškozením.

Pro ochranu dřevin je nutno dodržet následující zásady:

- Bude dodržena platná ČSN 839061 – Ochrana dřevin a porostů před poškozováním při provádění stavebních prací. Zde je určeno ochranné pásmo dřevin v okapové linii koruny stromu, nejbližší lze provádět výkopy ve vzdálenosti 2,5 m od paty kmene, ale s přihlédnutím k nutnosti ochránit kořeny před přeseknutím nebo narušením. Tím by totiž mohlo dojít ke statické poruše stromu a následnému pádu.
- V zájmu bezpečnosti je třeba se vyvarovat jakéhokoli negativního ovlivnění stromů.
- V době provádění prací musí být před poškozením ochráněny všechny stávající dřeviny, které rostou v blízkosti stavby.
- Práce v blízkosti dřevin budou prováděny ručně a s přihlédnutím k nutnosti nezasahovat do kořenového systému.
- Nebude neodborně upravována nadzemní část stromů.
- V blízkosti dřevin (ochranném pásmu v okapové linii koruny) nebude skladován žádný stavební materiál, nebudou měněny vláhové poměry, nasypávána zemina, zvýšen terén atd.

- Kmen stromů bude obedněn aby nedošlo k poranění. V případě kolize stavby se zelení bude situaci na místě nutno ihned operativně řešit.
- Pokud budou jakékoli výkopy prováděny v okolí stromů v době teplot nad 24°C, musí být co nejrychleji zahrnuty. Kořeny ve výkopech ve směru ke stromu musí být chráněny (např. vlhčené jutové pytle, netkaná vlhčená textilie apod.).
- Stávajícím stromům bude zajištěna zálivka kořenového systému v celém prostoru. Četnost zálivky bude nastavena s ohledem na počasí, dobu trvání prací a nutnost zajistit dobré životní podmínky stromu.
- Materiál bude zpět vrstven tak, aby byly zachovány stávající vrstvy půdního profilu.

Účastníci řízení, na něž se vztahuje rozhodnutí správního orgánu:

Královéhradecký kraj, Pivovarské náměstí 1245/2, 500 03 Hradec Králové
CETIN a.s., Českomoravská 2510/19, 190 00 Praha
GasNet Služby, s.r.o., Plynárenská 499/1, 602 00 Brno
Statutární město Hradec Králové, odbor rozvoje města magistrátu města, Československé armády 408/51, 500 03 Hradec Králové
OBEC VLKOV, Vlkov 120, 551 01 Vlkov
OBEC SMRŽOV, Smržov 11, 503 03 Smržov
OBEC SKALICE, Skalice 132, 503 03 Skalice
Vodovody a kanalizace Hradec Králové, a. s., Víta Nejedlého 893/6, 500 03 Hradec Králové
Město SMÍŘICE, Palackého 106, 503 03 Smiřice
Správa silnic Královéhradeckého kraje, Kutnohorská 59/23, 500 04 Hradec Králové
ČEZ Distribuce, a. s., Teplická 874/8, 405 02 Děčín
Mgr. Vítězslav Kutík, nar. 16.3.1960, Třebechovická 825/10, 500 03 Hradec Králové
Zdeněk Procházka, nar. 5.7.1960, Černilovská 10/16, 500 03 Hradec Králové
Václav Holanec, nar. 14.10.1951, Černilovská 125/18, 500 03 Hradec Králové
Jarmila Vejrochová, nar. 2.3.1955, Černilovská 11/20, 500 03 Hradec Králové
Josef Pour, nar. 26.2.1946, Jaroměřská 18/5, 500 03 Hradec Králové
Jana Pourová, nar. 2.8.1949, Jaroměřská 18/5, 500 03 Hradec Králové
Stanislav Hruša, nar. 10.2.1963, Písečná 793/20, 500 09 Hradec Králové
Ludmila Moravcová, nar. 11.1.1943, Na Humpolci 56/13, 500 03 Hradec Králové
Mgr. Helena Baigerová, nar. 29.5.1954, Jaroměřská 32/19, 500 03 Hradec Králové
Jan Věcek, nar. 4.9.1972, Na Rybníce 116/5, 500 03 Hradec Králové
Roman Věcek, nar. 24.11.1974, Na Rybníce 116/5, 500 03 Hradec Králové
BP - STAV HK s.r.o., Číbuz 35, 503 03 Skalice
ROLANA s.r.o., Újezd 60, 503 03 Černilov
Ing. Petra Sechler, nar. 20.11.1964, Šemberova 701/6, 500 09 Hradec Králové
MUDr. Taťána Záhoříková, nar. 14.10.1949, Dlouhá 196/4a, 500 03 Hradec Králové
František Kučera, nar. 9.5.1974, Zelená 764/34a, 500 04 Hradec Králové
Zdeněk Hodek, nar. 18.6.1960, Piletická 51/49, 500 03 Hradec Králové
Mgr. Jaroslava Šimková, nar. 15.12.1965, Nový Ples 112, 551 01 Nový Ples
MUDr. Lenka Kadeřávková, nar. 13.5.1978, Nad Kovárnou 418, 273 41 Brandýsek
Jana Svatoňová, nar. 18.5.1947, Smržov 70, 503 03 Smržov
Martin Beneš, nar. 9.9.1964, Na Humpolci 22/11, 500 03 Hradec Králové
Josef Kynos, nar. 19.12.1956, Bukovina 56, 500 03 Černilov
Ing. Miroslav Šimůnek, nar. 2.10.1947, Luční 704, 530 03 Pardubice
MACH DRŮBEŽ a.s., Partyzánská 322, 570 01 Litomyšl
Jiří Pour, nar. 23.5.1972, Na Rybníce 147/6a, 500 03 Hradec Králové
Kamil Plachetka, nar. 31.3.1966, Žireč 114, 544 04 Dvůr Králové nad Labem
CZ PLACHETKA s.r.o., Mníšek pod Brdy 1300, 252 10 Mníšek pod Brdy
Zdenka Hiršlová, nar. 14.5.1945, Slezská 1313/66, 130 00 Praha
Božena Skořepová, nar. 27.8.1945, Obránců míru 109, 503 02 Předměřice nad Labem
Marie Rybová, nar. 15.10.1949, Mžany 2, 503 15 Mžany
JUDr. Milan Wachtl, nar. 9.9.1954, Gebauerova 1421/3, 500 02 Hradec Králové
Milada Vychytilová, nar. 22.1.1948, Hubíles 3, 503 03 Smržov
Miloš Hryzlík, nar. 26.12.1960, Hubíles 45, 503 03 Smržov
Jana Lovasová, nar. 27.12.1982, Újezd 89, 500 03 Černilov

Státní pozemkový úřad, Husinecká 1024/11a, 130 00 Praha
Ing. Věra Dytrychová, nar. 17.7.1970, Vlkov 14, 551 01 Vlkov
Ing. Bohuslav Kouba, nar. 7.3.1955, Svatopluka Čecha 1352, 503 46 Třebechovice pod Orebem
Ing. Pavel Kouba, nar. 30.4.1962, Havlíčkova 1304, 503 46 Třebechovice pod Orebem
Jiří Dušek, nar. 30.5.1964, Vlkov 13, 551 01 Vlkov
Povodí Labe, státní podnik, Víta Nejedlého 951/8, 500 03 Hradec Králové
Okresní správa sociálního zabezpečení Trutnov, Faltisova 998, 541 01 Trutnov
Územní správa sociálního zabezpečení pro Ústecký kraj, Liberecký kraj, Královéhradecký kraj a Pardubický kraj, Frýdlantská 1399/20, 460 01 Liberec
Josef Desenský, nar. 13.3.1947, Velká 16/24, 503 41 Hradec Králové
Ivona Kollerová, nar. 8.7.1975, Pod Zámečkem 1762/13, 500 06 Hradec Králové
Hana Kociánová, nar. 26.3.1973, Černilovská 40/28, 500 03 Hradec Králové
Ing. Aleš Mahdal, nar. 15.9.1969, Černilovská 148/32, 500 03 Hradec Králové
Ing. Michaela Mahdalová, nar. 7.9.1968, Černilovská 148/32, 500 03 Hradec Králové
Lukáš Jiří Horčíčka, nar. 8.3.1990, Chlístovská 49, 549 01 Nové Město nad Metují
Jaroslav Šupčík, nar. 21.6.1969, Černilovská 36/36, 500 03 Hradec Králové
Maryna Sidor, nar. 26.6.1985, Velké náměstí 27/37, 500 03 Hradec Králové
Josef Pour, nar. 10.12.1969, Jaroměřská 49/3, 500 03 Hradec Králové
Jiří Halík, nar. 24.2.1977, Černilovská 37/34, 500 03 Hradec Králové
Zdeněk Munzar, nar. 29.5.1962, Černilovská 8/38, 500 03 Hradec Králové
Věra Munzarová, nar. 10.8.1976, Černilovská 8/38, 500 03 Hradec Králové
Karel Mrázek, nar. 28.10.1970, Jaroměřská 53/15, 500 03 Hradec Králové
Hana Mrázková, nar. 22.12.1964, Jaroměřská 53/15, 500 03 Hradec Králové
Libuše Černá, nar. 17.6.1946, Smiřická 348/33, 503 41 Hradec Králové
Miroslav Černý, nar. 30.5.1945, Smiřická 348/33, 503 41 Hradec Králové
Vladimíra Kánská, nar. 21.9.1957, Jaroměřská 139/14a, 500 03 Hradec Králové
Josef Kánský, nar. 6.8.1957, Jaroměřská 139/14, 500 03 Hradec Králové
Jiří Bareš, nar. 26.5.1963, Hněvčeves 71, 503 15 Hněvčeves
Klára Barešová, nar. 25.3.1965, Hněvčeves 71, 503 15 Hněvčeves
Jitka Kopecká, nar. 26.4.1970, Ječná 594, 250 92 Šestajovice
Milan Hubal, nar. 13.8.1985, Jaroměřská 162/41a, 500 03 Hradec Králové
Libor Fridrich, nar. 15.5.1962, Bělý 16, 549 31 Machov
Radek Mengler, nar. 24.7.1970, Jaroměřská 43/11, 500 03 Hradec Králové
Miloš Andrys, nar. 28.10.1963, Jaroměřská 134/2a, 500 03 Hradec Králové
Ing. Jiří Petr, nar. 17.4.1946, Jaroměřská 163/45, 500 03 Hradec Králové
Jan Lahoda, nar. 16.5.1944, Jaroměřská 110/26, 500 03 Hradec Králové
Hana Hlavsová, nar. 14.6.1960, Jaroměřská 41/7, 500 03 Hradec Králové
Jiří Kárník, nar. 22.9.1960, Jaroměřská 52/6, 500 03 Hradec Králové
Václav Kárník, nar. 17.8.1955, Jaroměřská 52/6, 500 03 Hradec Králové
Věra Švandová, nar. 12.12.1941, Emy Destinnové 889/4, 500 09 Hradec Králové
Karel Dočekal, nar. 13.8.1959, Jaroměřská 45/16, 500 03 Hradec Králové
Jitka Andrysová, nar. 30.8.1965, Jaroměřská 134/2a, 500 03 Hradec Králové
Jiří Václavík, nar. 18.4.1955, Jaroměřská 60/8, 500 03 Hradec Králové
Blažena Stýblová, nar. 1.3.1950, Gebauerova 1420/7, 500 02 Hradec Králové
Miroslav Grygar, nar. 12.2.1959, Jaroměřská 90/18, 500 03 Hradec Králové
Jitka Grygarová, nar. 13.8.1960, Jaroměřská 90/18, 500 03 Hradec Králové
Naděžda Holečková, nar. 26.6.1964, Skalice 43, 503 03 Skalice
Ivana Nevečeřalová, nar. 26.6.1964, Skalička 95, 500 03 Skalice
Jan Šimek, nar. 22.2.1959, Černilovská 39/30, 500 03 Hradec Králové
Jitka Dočekalová, nar. 31.5.1964, Jaroměřská 45/16, 500 03 Hradec Králové

Odůvodnění:

Dne 23. 5. 2024 stavebník podal žádost o vydání společného povolení. Uvedeným dnem bylo zahájeno společné řízení. Protože žádost neměla předepsané náležitosti, nebyla úplná a nebyla doložena všemi podklady a závaznými stanovisky potřebnými pro její řádné posouzení, byl

stavebník dne 1. 4. 2025 vyzván k doplnění žádosti a zároveň bylo řízení usnesením přerušeno. Žádost byla naposledy doplněna dne 2. 6. 2025.

Pro úsek ve staničení km 7,226 – 7,634 (SO 103 přeložka silnice III/2997), který není součástí tohoto rozhodnutí, bylo v samostatném řízení vydáno dne 8. 3. 2025 pod sp. zn. SZ MMHK/410942/2024 ST1/Sob, č. j. MMHK/183632/2025 ST1/Sob pravomocné územní rozhodnutí.

Při posuzování žádosti a jejích příloh stavební úřad zjistil, že navržená stavba zasahuje do 2 správních obvodů stavebních úřadů, a proto v souladu s ustanovením § 13 odst. 4 stavebního zákona předal spis nejbližšímu společně nadřízenému stavebnímu úřadu. Dne 8. 1. 2025 pak stavební úřad obdržel usnesení Krajského úřadu Královéhradeckého kraje – odboru dopravy a silničního hospodářství vydané pod zn. KUKHK-1432/DS/2025-2(VA), kterým nadřízený správní orgán stanovil, že řízení v působnosti dle § 30 odst. 1 písm. f) a odst. 3 písm. a), § 34a odst. 2 a § 37 odst. 3 nového stavebního zákona pro výše uvedenou stavbu provede a společné povolení vydá obecní stavební úřad při Magistrátu města Hradec Králové.

K předložené žádosti nebyly předloženy souhlasy dle § 184a stavebního zákona, jak ukládá § 94l odst. 2 písm. a) stavebního zákona, protože se ve smyslu § 184a odst. 3 jedná o případ, kdy předložení souhlasů není třeba, neboť pro získání potřebných práv k pozemkům nebo stavbám je pro požadovaný stavební záměr nebo opatření stanoven účel vyvlastnění zákonem. Takovým zákonem je v tomto případě zákon č. 13/1997 Sb., o pozemních komunikacích, v platném znění, kdy v § 17 odst. 1 a 2 tohoto zákona je uveden vyvlastňovací titul pro stavby silnic (všech tříd). Z těchto důvodů stavební úřad doložení souhlasů podle § 184a stavebního zákona s dotčením pozemků ani nepožadoval.

Stavební úřad se zabýval otázkou účastníků společného řízení podle § 94k stavebního zákona. Při zjišťování existence vlastnického nebo jiného věcného práva stavební úřad vycházel z podkladů doložených žadatelem, ze skutečností známých správnímu orgánu z jeho úřední činnosti a z údajů evidovaných v katastru nemovitostí. Okruh účastníků řízení byl stanoven takto:

Dle § 94k písm. a) stavebního zákona:

Královéhradecký kraj, Pivovarské náměstí 1245/2, 500 03 Hradec Králové

Dle § 94k písm. b) stavebního zákona:

Statutární město Hradec Králové, Československé armády č.p. 408/51, 500 03 Hradec Králové
Město SMÍŘICE, Palackého 106, 503 03 Smiřice
OBEC VLKOV, č. p. 120, 551 01 Vlkov
OBEC SMRŽOV, č. p. 11, 503 03 Smržov
OBEC SKALICE, č. p. 132, 503 03 Skalice

Dle § 94k písm. c) stavebního zákona:

Královéhradecký kraj - Správa silnic Královéhradeckého kraje, Na Okrouhlíku 1371/30, 500 02 Hradec Králové
Statutární město Hradec Králové, Československé armády č.p. 408/51, 500 03 Hradec Králové
Město SMÍŘICE, Palackého 106, 503 03 Smiřice
OBEC VLKOV, č. p. 120, 551 01 Vlkov
OBEC SMRŽOV, č. p. 11, 503 03 Smržov
OBEC SKALICE, č. p. 132, 503 03 Skalice
ČEZ Distribuce, a. s., Teplická 874/8, Děčín-Podmokly, 405 02 Děčín
CETIN a.s., Českomoravská 2510/19, 190 00 Praha
GasNet Služby, s.r.o., Plynářská 499/1, 602 00 Brno
Vodovody a kanalizace Hradec Králové, a. s., Víta Nejedlého 893, 500 03 Hradec Králové

Dle § 94k písm. d) stavebního zákona:

Královéhradecký kraj - Správa silnic Královéhradeckého kraje, Na Okrouhlíku 1371/30, 500 02 Hradec Králové
Státní pozemkový úřad pro Královéhradecký kraj, Husinecká 1024/11a, 130 00 Praha
Statutární město Hradec Králové, Československé armády č.p. 408/51, 500 03 Hradec Králové
Jiří Pour, Na Rybníce č.p. 147/6a, Rusek, 500 03 Hradec Králové 3
Kamil Plachetka, Žireč č.p. 114, Dvůr Králové nad Labem, 544 04 Žireč
CZ PLACHETKA s.r.o., č. p. 1300, 252 10 Mníšek pod Brdy

Zdenka Hiršlová, Slezská č.p. 1313/66, 130 00 Praha 3-Vinohrady
Božena Skořepová, Obránců míru č.p. 109, 503 02 Předměřice nad Labem
Marie Rybová, Mžany č.p. 2, 503 15 Nechanice
Město SMÍŘICE, Palackého 106, 503 03 Smiřice
JUDr. Milan Wachtl, Gebauerova č.p. 1421/3, Pražské Předměstí, 500 02 Hradec Králové 2
Milada Vychytilová, Hubíles č.p. 3, Smržov, 503 03 Smiřice
Miloš Hryzlík, Hubíles č.p. 45, Smržov, 503 03 Smiřice
OBEC SMRŽOV, č. p. 11, 503 03 Smržov
Jana Lovasová, Újezd č.p. 89, Černilov, 500 03 Hradec Králové 3
Státní pozemkový úřad, Husinecká 1024, 130 00 Praha
Ing. Věra Dytrychová, Vlkov č.p. 14, 551 01 Jaroměř 1
Ing. Bohuslav Kouba, Svatopluka Čecha č.p. 1352, 503 46 Třebechovice pod Orebem
Ing. Pavel Kouba, Havlíčkova č.p. 1304, 503 46 Třebechovice pod Orebem
Jiří Dušek, Vlkov č.p. 13, 551 01 Jaroměř 1
OBEC VLKOV, č. p. 120, 551 01 Vlkov
Povodí Labe, státní podnik, Víta Nejedlého 951/8, 500 03 Hradec Králové
Statutární město Hradec Králové, Československé armády č.p. 408/51, 500 03 Hradec Králové
Mgr. Vítězslav Kutík, Třebechovická č.p. 825/10, Slezské Předměstí, 500 03 Hradec Králové 3
Zdeněk Procházka, Černilovská č.p. 10/16, Rusek, 500 03 Hradec Králové 3
Václav Holanec, Černilovská č.p. 125/18, Rusek, 500 03 Hradec Králové 3
Jarmila Vejrochová, Černilovská č.p. 11/20, Rusek, 500 03 Hradec Králové 3
Josef Pour, Jaroměřská č.p. 18/5, Rusek, 500 03 Hradec Králové 3
Jana Pourová, Jaroměřská č.p. 18/5, Rusek, 500 03 Hradec Králové 3
Stanislav Hruša, Písečná č.p. 793/20, Nový Hradec Králové, 500 09 Hradec Králové 9
Ludmila Moravcová, Na Humpolci 56/13, 500 03 Hradec Králové
BP - STAV HK s.r.o., Číbuz 35, 503 03 Skalice
OBEC SKALICE, č. p. 132, 503 03 Skalice
ROLANA s.r.o., Újezd 60, 503 03 Černilov
Ing. Petra Sechler, Šemberova č.p. 701/6, Nový Hradec Králové, 500 09 Hradec Králové 9
MUDr. Taťána Záhoříková, Dlouhá č.p. 196/4a, 500 03 Hradec Králové 3
František Kučera, Zelená č.p. 764/34a, Kukleny, 500 04 Hradec Králové 4
Zdeněk Hodek, Piletická č.p. 51/49, Piletice, 500 03 Hradec Králové 3
Mgr. Jaroslava Šimková, Nový Ples č.p. 112, 551 01 Jaroměř 1
MUDr. Lenka Kadeřávková, IDDS: msirzdt
Jana Svatoňová, Smržov č.p. 70, 503 03 Smiřice
Martin Beneš, Na Humpolci č.p. 22/11, Rusek, 500 03 Hradec Králové 3
Josef Kynos, Bukovina č.p. 56, Černilov, 500 03 Hradec Králové 3
Ing. Miroslav Šimůnek, Luční č.p. 704, Studánka, 530 03 Pardubice 3
MACH DRUBEŽ a.s., Partyzánská 322, 570 01 Litomyšl
Mgr. Helena Baigerová, Jaroměřská č.p. 32/19, Rusek, 500 03 Hradec Králové 3
Jan Věcek, Na Rybníce č.p. 116/5, Rusek, 500 03 Hradec Králové 3
Roman Věcek, Na Rybníce č.p. 116/5, Rusek, 500 03 Hradec Králové 3
Jan Šimek, Černilovská 39/30, 500 03 Hradec Králové
Okresní správa sociálního zabezpečení Trutnov, Faltisova 998, 541 01 Trutnov
Územní správa sociálního zabezpečení pro Ústecký kraj, Liberecký kraj, Královéhradecký kraj a
Pardubický kraj, Frýdlantská č.p. 1399/20, Liberec I-Staré Město, 460 01 Liberec 1
Josef Desenský, Velká č.p. 16/24, Pouchov, 503 41 Hradec Králové 7
Ivona Kollerová, Pod Zámečkem č.p. 1762/13, Nový Hradec Králové, 500 06 Hradec Králové 6
Hana Kociánová, Černilovská č.p. 40/28, Rusek, 500 03 Hradec Králové 3
Ing. Aleš Mahdal, Černilovská č.p. 148/32, Rusek, 500 03 Hradec Králové 3
Ing. Michaela Mahdalová, Černilovská č.p. 148/32, Rusek, 500 03 Hradec Králové 3
Lukáš Jiří Horčíčka, Chlístovská č.p. 49, Spy, 549 01 Nové Město nad Metují 1
Jaroslav Šupčík, Černilovská č.p. 36/36, Rusek, 500 03 Hradec Králové 3
Maryna Sidor, Velké náměstí 27/37, 500 03 Hradec Králové
Josef Pour, Jaroměřská č.p. 49/3, Rusek, 500 03 Hradec Králové 3
Jiří Halík, Černilovská č.p. 37/34, Rusek, 500 03 Hradec Králové 3
Zdeněk Munzar, Černilovská č.p. 8/38, Rusek, 500 03 Hradec Králové 3
Věra Munzarová, Černilovská č.p. 8/38, Rusek, 500 03 Hradec Králové 3

Karel Mrázek, Jaroměřská č.p. 53/15, Rusek, 500 03 Hradec Králové 3
 Hana Mrázková, Jaroměřská č.p. 53/15, Rusek, 500 03 Hradec Králové 3
 Libuše Černá, Smiřická č.p. 348/33, Věkoše, 503 41 Hradec Králové 7
 Miroslav Černý, Smiřická č.p. 348/33, Věkoše, 503 41 Hradec Králové 7
 Vladimíra Kánská, Jaroměřská č.p. 139/14a, Rusek, 500 03 Hradec Králové 3
 Josef Kánský, Jaroměřská č.p. 139/14, Rusek, 500 03 Hradec Králové 3
 Jiří Bareš, Hněvčeves č.p. 71, 503 15 Nechanice
 Klára Barešová, Hněvčeves č.p. 71, 503 15 Nechanice
 Jitka Kopecká, Ječná č.p. 594, 250 92 Šestajovice
 Milan Hubal, Jaroměřská č.p. 162/41a, Rusek, 500 03 Hradec Králové 3
 Libor Fridrich, Bělý č.p. 16, Machov, 549 31 Hronov 1
 Radek Mengler, Jaroměřská č.p. 43/11, Rusek, 500 03 Hradec Králové 3
 Miloš Andrys, Jaroměřská č.p. 134/2a, Rusek, 500 03 Hradec Králové 3
 Ing. Jiří Petr, Jaroměřská č.p. 163/45, Rusek, 500 03 Hradec Králové 3
 Jan Lahoda, Jaroměřská č.p. 110/26, Rusek, 500 03 Hradec Králové 3
 Hana Hlavsová, Jaroměřská č.p. 41/7, Rusek, 500 03 Hradec Králové 3
 Jiří Kárník, Jaroměřská č.p. 52/6, Rusek, 500 03 Hradec Králové 3
 Václav Kárník, Jaroměřská č.p. 52/6, Rusek, 500 03 Hradec Králové 3
 Věra Švandová, Emy Destiniové č.p. 889/4, Nový Hradec Králové, 500 09 Hradec Králové 9
 Karel Dočekal, Jaroměřská č.p. 45/16, Rusek, 500 03 Hradec Králové 3
 Jitka Dočekalová, Jaroměřská č.p. 45/16, Rusek, 500 03 Hradec Králové 3
 Jitka Andrysová, Jaroměřská č.p. 134/2a, Rusek, 500 03 Hradec Králové 3
 Jiří Václavík, Jaroměřská č.p. 60/8, Rusek, 500 03 Hradec Králové 3
 Blažena Stýblová, Gebauerova č.p. 1420/7, Pražské Předměstí, 500 02 Hradec Králové 2
 Miroslav Grygar, Jaroměřská č.p. 90/18, Rusek, 500 03 Hradec Králové 3
 Jitka Grygarová, Jaroměřská č.p. 90/18, Rusek, 500 03 Hradec Králové 3
 Naděžda Holečková, Skalice č.p. 43, 503 03 Smiřice
 Ivana Nevečeřalová, Skalička č.p. 95, Skalice, 500 03 Hradec Králové 3

Dle § 94k písm. e) stavebního zákona:

vlastníci sousedních pozemků a staveb na nich dotčení vlivem záměru (dle § 94m odst. 2 stavebního zákona jsou identifikováni označením pozemků a staveb evidovaných v katastru nemovitostí):

parc. č. 365/6, 365/8, 365/12, 381/22, 381/29, 381/35, 381/37, 381/38, 386/2, 434/4 v katastrálním území Piletice, parc. č. 152/7, 152/20, 154/1, 154/2, 156/1, 156/2, 157/7, 157/19, 157/20, 457/1, 457/1, 457/5 v katastrálním území Pouchov, st. p. 58, parc. č. 470/1, 470/7, 470/10, 470/28, 470/29, 537/2, 575/8, 710/1, 710/7, 710/8, 710/12, 710/16, 710/17, 710/18, 710/19, 845/2, 912, 913, 914, 915, 916, 917, 918, 924, 939, 943/1, 944, 947, 948, 949, 952, 953, 955, 958, 959, 962, 967, 968, 969, 970, 971, 972, 973, 986, 1165/2, 1166, 1167, 1168/2, 1169/2, 1170/2, 1171/2, 1172/2, 1173/2, 1174/2, 1175/2, 1176/2, 1177/2, 1178, 1181/2, 1230, 1231/1, 1232/2, 1233/2, 1234/2, 1235/2, 1236/2, 1237/2 v katastrálním území Rusek, parc. č. 27/3, 35/1, 35/2, 35/3, 35/4, 35/5, 35/6, 35/7, 178/4, 208/2, 1053/5, 1058, 1169, 1170, 1173, 1178, 1179, 1199, 1231, 1232, 1262, 1263, 1264, 1265, 1266, 1281, 1286, 1290, 1291, 1293, 1294 v katastrálním území Čibuz, parc. č. 463/1, 463/4, 468/6, 468/7, 477/1, 477/9, 477/10, 477/12, 483, 486/5, 486/22, 486/24, 486/26, 488/1, 490/1, 490/7, 490/8, 490/9, 495/5, 495/10, 1053/3, 1071/1, 1071/2, 1071/4, 1071/5, 1202, 1212, 1222, 1223, 1252, 1291, 1303, 1304, 1305, 1330, 1337, 1342, 1349, 1351, 1352, 1358, 1369, 1386, 1393, 1448, 1452, 1468, 1471, 1487, 1491, 1496, 1544, 1562 v katastrálním území Skalice u Smiřic, parc. č. 522, 951/7, 951/11, 951/12, 954/1, 954/9, 958/5, 958/9, 968/1, 969, 1004/34, 1004/50, 1004/59, 1120, 1339, 1359, 1367, 1369, 1374, 1376, 1401, 1403, 1407, 1408, 1410, 1418/1, 1426, 1437, 1438, 1448, 1449, 1453, 1467, 1476, 1477, 1482 v katastrálním území Skalička nad Labem, parc. č. 650/4, 1404, 1405, 1412, 1457, 1459, 1460, 1461, 1466 v katastrálním území Smiřice, parc. č. 1195, 1196/1, 1198, 1202, 1205, 1209, 1216, 1220, 1221, 1226/1, 1227, 1230, 1232, 1233, 1235, 1242, 1244, 1246, 1249, 1250/1, 1251/1, 1253, 1254, 1256, 1259, 1260, 1264, 1267, 1268, 1271, 1276, 1279/8, 1281, 1282, 1285, 1288, 1289, 1291, 1292/2, 1296/4, 1296/10, 1332, 1338, 1344, 1351, 1365, 1380/1, 1391, 1392, 1402, 1405, 1444/4 v katastrálním území Hubíles, parc. č. 353/1, 396, 397/2, 397/4, 412/4, 414 v katastrálním území Vlčkov u Jaroměře.

Stavební úřad dne 10. 6. 2025 oznámil podle § 94m stavebního zákona zahájení společného řízení známým účastníkům řízení a dotčeným orgánům. Současně podle § 94m odst. 3 stavebního zákona upustil od ohledání na místě a ústního jednání, protože jsou mu dobře známy poměry v území a žádost poskytuje dostatečný podklad pro posouzení stavebního záměru a stanovení podmínek k jeho provádění, a stanovil, že ve lhůtě do 15 dnů ode dne doručení tohoto oznámení mohou účastníci řízení uplatnit své námitky a dotčené orgány svá závazná stanoviska. Dále stavební úřad upozornil, že k později uplatněným závazným stanoviskům a námitkám nebude přihlédnuto. Součástí oznámení bylo i poučení o postupu při uplatňování námitek a závazných stanovisek a o možnosti nahlédnout do podkladů pro rozhodnutí. Stavební úřad dále ve smyslu ustanovení § 36 odst. 3 zákona č. 500/2004 Sb., správní řád, ve znění pozdějších předpisů, stanovil účastníkům řízení před vydáním rozhodnutí ve věci pětidenní lhůtu k možnosti se vyjádřit k podkladům rozhodnutí. Současně upozornil, že se nejedná o další lhůtu pro podání námitek ke společnému řízení, ale pouze o možnost seznámit se s kompletním spisem před vydáním rozhodnutí. Případné námitky ke společnému řízení v této pětidenní lhůtě by byly námitkami opožděnými, k nimž stavební úřad nepřihlíží ve smyslu koncentrace řízení zakotvené v ustanovení § 94m odst. 3 stavebního zákona. Protože se jedná o řízení s velkým počtem účastníků řízení, stavební úřad v souladu s § 94m odst. 2 stavebního zákona doručoval oznámení o zahájení společného řízení účastníkům řízení dle 94k písm. a) až d) stavebního zákona a dotčeným orgánům jednotlivě, ostatním účastníkům řízení veřejnou vyhláškou. Stavební úřad ve stanovené lhůtě po oznámení o zahájení řízení neobdržel žádné námitky účastníků řízení ani nebyla uplatněna závazná stanoviska dotčených orgánů. Stavební úřad obdržel informace o zveřejnění oznámení o zahájení řízení na veřejných deskách města Smiřice a obcí Vlkov, Smržov a Skalice.

Dále stavební úřad v souladu s § 70 odst. 3 zákona č. 114/1992 Sb., o ochraně přírody a krajiny, ve znění pozdějších předpisů, oznámil zahájení společného řízení známým občanským sdružením s tím, že mohou do 8 dnů od doručení oznámení zahájení řízení oznámit svou účast v řízení. Ve stanovené lhůtě svou účast v řízení žádné občanské sdružení neoznámilo.

Po oznámení zahájení společného řízení využili možnosti nahlížení do spisu účastníci řízení Vítězslav Kutík, OP č. 207672526 a Josef Desenský, OP č. 205690007.

Ve společném řízení stavební úřad v souladu s ustanovením § 94o odst. 1 stavebního zákona posoudil a ověřil stavební záměr z hlediska požadavků:

a) stavebního zákona a jeho prováděcích právních předpisů:

Podle ustanovení § 76 stavebního zákona lze umísťovat stavby nebo zařízení, jejich změny, měnit vliv na využití území a chránit důležité zájmy v území jen na základě územního rozhodnutí nebo územního souhlasu, nestanoví-li zákon jinak. Územní rozhodnutí o umístění stavby se nevydává, pokud se vydává společné povolení.

Stavební úřad po přezkoumání žádosti a jejích příloh konstatuje, že po doplnění žádosti byly splněny požadavky § 94l stavebního zákona na obsah žádosti a připojených příloh.

Vzhledem k tomu, že jde o soubor staveb, bylo postupováno podle § 94j stavebního zákona. Stavební úřady příslušné k umístění nebo povolení vedlejších staveb souboru (SO 441 Veřejné osvětlení Skalička, SO 442 Veřejné osvětlení Rusek, SO 461 Přeložka vedení CETIN v km 5,550, SO 520 Přeložka STL plynovodu) jsou ve společném řízení v postavení dotčených orgánů a pro potřeby vydání společného povolení vydávají namísto rozhodnutí závazná stanoviska.

Ke stavbám SO 442 Veřejné osvětlení Rusek a SO 520 Přeložka STL plynovodu, které jsou v souboru staveb stavbami vedlejšími a podle předložené dokumentace jde o stavby veřejné technické infrastruktury, je příslušným stavebním úřadem obecný stavební úřad podle § 13 odst. 1 stavebního zákona, závazné stanovisko pod sp. zn. SZ MMHK/158569/2025 ST1/Vo vydal dne 14. 4. 2025 obecný stavební úřad Magistrátu města Hradec Králové.

Ke stavbám SO 442 Veřejné osvětlení Skalička a SO 461 Přeložka vedení CETIN v km 5,550, které jsou v souboru staveb stavbami vedlejšími a podle předložené dokumentace jde o stavby veřejné technické infrastruktury, je příslušným stavebním úřadem obecný stavební úřad podle § 13 odst. 1 stavebního zákona, závazné stanovisko pod sp. zn. SMI/1202/Výst/25/VA vydal dne 15. 4. 2025 odbor výstavby Městského úřadu Smiřice.

Z hlediska prováděcích právních předpisů byl záměr posouzen podle vyhlášky č. 501/2006 Sb., o obecných požadavcích na využívání území, vyhlášky č. 268/2009 Sb., o technických

požadavcích na stavby, podle vyhlášky č. 398/2009 Sb., o obecných technických požadavcích, zabezpečujících bezbariérové užívání staveb, a podle vyhlášky č. 104/1997 Sb., kterou se provádí zákon o pozemních komunikacích. Posouzení souladu záměru s požadavky těchto vyhlášek je obsahem předložené projektové dokumentace. Stavební úřad neshledal v tomto posouzení nedostatky a konstatuje, že požadavky jsou podle projektové dokumentace splněny.

Stavebník požádal stavební úřad, aby zároveň s vydáním rozhodnutí stanovil delší dobu platnosti společného povolení na 5 let od nabytí právní moci rozhodnutí. Jako hlavní důvod uvedl časově i provozně náročnou koordinaci s jinými stavbami v Hradci Králové a velký rozsah stavby, dobu realizace stavby stavebník odhaduje na cca 5 let, přičemž není ani jisté, že stavbu bude možné zahájit do konce roku 2026. Stavební úřad v tomto odůvodněném případě vyhověl stavebníkovi a v souladu s § 94z odst. 1 stavebního zákona stanovil dobu platnosti na 5 let od nabytí právní moci rozhodnutí.

b) na veřejnou dopravní nebo technickou infrastrukturu k možnosti a způsobu napojení nebo k podmínkám dotčených ochranných a bezpečnostních pásem:

Stavba samotná je novou stavbou veřejné dopravní infrastruktury, napojenou na stávající veřejnou dopravní infrastrukturu. Součástí souboru staveb jsou i stavby veřejné technické infrastruktury – přeložky sdělovacího vedení, STL plynovodu a rozšíření veřejného osvětlení, tyto stavby jsou napojeny na stávající veřejné sítě technického vybavení. K záměru byla doložena stanoviska vlastníků technické a dopravní infrastruktury k podmínkám dotčených ochranných a bezpečnostních pásem.

Stanoviska sdělili:

- ČEZ Distribuce a.s. – vyjádření k projektové dokumentaci ze dne 21. 3. 2025 naše značka 001160701913, souhlas s prováděním činností v OP el. zařízení ze dne 22. 3. 2024 naše značka 001144801738, existence sítí ze dne 20.2.2025 naše značka 0102288990
- ČEZ ICT Services a.s. – stanovisko k záměru ze dne 20.2.2025 naše značka 0700944260
- Telco Pro Services a.s. – stanovisko k záměru ze dne 20.2.2025 naše značka 0201838531
- Telco Infrastructure, s. r. o. – stanovisko k záměru ze dne 20.2.2025 naše značka 1100212321
- GasNet Služby s.r.o. – informace ze dne 24.5.2024 naše značka 5003061580, stanovisko ze dne 25.3.2024 pod zn. 5003015013, stanovisko ze dne 3.4.2024 pod zn. 5003015022, stanovisko ze dne 5.3.2024 pod zn. 5003015026
- CETIN a.s. - vyjádření ze dne 28.5.2024 číslo jednací 153805/24
- Vodovody a kanalizace a. s.- vyjádření ze dne 14. 3. 2025 číslo jednací VAKHK/VHR/AVETI/25/1026, vyjádření k PD ze dne 18. 6. 2024 č. j. VAKHK/VHR/VJ/24/2220
- Agentura logistiky – regionální středisko vojenské dopravy HK- stanovisko č. j. MO 427979/2024-5512HK ze dne 24.5.2024
- České Radiokomunikace a.s. – vyjádření ze dne 18. 2. 2025 č. j. UPTS/OS/387770/2025
- Vodafone CR a. s. – vyjádření ze dne 4.3.2024 naše zn. 240304-1222657363, vyjádření ze dne 4.3.2024 naše zn. 240304-1222657353,
- T-Mobile CR a.s. – vyjádření ze dne 24.3.2024, naše zn. E15776/24, vyjádření ze dne 24.3.2024, naše zn. E15778/24, vyjádření ze dne 24.3.2024, naše zn. E15779/24, vyjádření ze dne 24.3.2024, naše zn. E15781/24, vyjádření ze dne 24.3.2024, naše zn. E15782/24, vyjádření ze dne 24.3.2024, naše zn. E15783/24, vyjádření ze dne 24.3.2024, naše zn. E15785/24
- ČD – Telematika a.s. – vyjádření ze dne 10.4.2024 č. j. 3202408703
- MMHK – odbor informatiky – sdělení ze dne 15. 8. 2022 zn. MMHK/135210/2022
- MMHK – městská policie – sdělení ze dne 12. 5. 2022 zn. MMHK/088214/2022/MP/Kaš
- Tepelné hospodářství HK a.s. – vyjádření ze dne 4. 3. 2024 zn. 514/THHK/2024/Zv
- Technické služby Hradec Králové – vyjádření k existenci sítí TSHK/1181/2025 ze dne 20.2.2025, souhrnné vyjádření TSHK/1175/2025 ze dne 20.2.2025
- MERO ČR, a.s. – sdělení ze dne 17.2.2025 č. j. 4318
- ČEPRO.a.s. – sdělení ze dne 20.3.2024 č.j. 6177/24
- ČEPS a.s. – vyjádření ze dne 10. 4. 2024 zn. 03946/2024/CEPS
- Astor Komplex s. r. o. – vyjádření ze dne 16.5.2022 zn. 2022368269
- Quantcom, a.s. – vyjádření ze dne 25.2.2025 č. j. HK1376731
- Magnalink, a.s. - vyjádření ze dne 21.2.2025 č. j. 20250221-04MK

- Krajské ředitelství Policie Královéhradeckého kraje – odbor IT ze dne 19.2.2025 č. j. KRPH-11909-82/ČJ-2025-0500IT
- EOP Distribuce, a.s. - vyjádření ze dne 18.2.2025 č. j. 039/2025-23100
- ČEZ ENERGO, s.r.o. - vyjádření ze dne 18.2.2025 č. j. 5902/2025
- Řízení letového provozu ČR – vyjádření ze dne 25.4.2024 zn. 5439/2024/RLPCR
- Povodí Labe, s. p. – stanovisko ze dne 13. 9. 2022 zn. PLa/2022/034279
- NET4GAS, s.r.o. – vyjádření ze dne 10.4.2024 zn. 4030/24/OVP/N
- Městské vodovody a kanalizace Jaroměř – vyjádření ze dne 10. 4. 2024 (Hejna)

Stanoviska jsou souhlasná, a požadavky na ochranu technické a dopravní infrastruktury stavební úřad uložil podmínkami tohoto rozhodnutí.

c) zvláštních právních předpisů a se závaznými stanovisky, popřípadě s rozhodnutími dotčených orgánů podle zvláštních právních předpisů nebo stavebního zákona, popřípadě s výsledkem řešení rozporů:

K záměru byla doložena stanoviska, sdělení a závazná stanoviska dotčených orgánů, kterými byl posouzen záměr z hlediska požadavků zvláštních právních předpisů na úseku bezpečnosti a plynulosti provozu na pozemních komunikacích, řešení místních a účelových komunikací, ochrany životního prostředí, vodního hospodářství, přírody a krajiny, zemědělského půdního fondu, odpadového hospodářství, ochrany ovzduší, ochrany pozemků určených pro plnění funkce lesa, s požadavky stavebního zákona v oblasti souladu s územně plánovací dokumentací a s cíli a úkoly územního plánování. Předložená stanoviska a závazná stanoviska jsou souhlasná, záměr je s předloženými stanovisky v souladu. Podmínky závazných stanovisek dotčených orgánů stavební úřad převzal do výrokové části rozhodnutí. Požadavky dotčených orgánů nejsou ve vzájemném rozporu. Jednalo se o tyto podklady:

- Krajský úřad Královéhradeckého kraje – odbor ŽP a zemědělství – stanovisko ze dne 10. 8. 2022 zn. KUKHK-25897/ZP/2022, stanovisko ze dne 27. 7. 2022 zn. KUKHK-26424/ZP/2022
- Krajský úřad Královéhradeckého kraje – odbor dopravy a silničního hospodářství – závazné stanovisko ze dne 21. 12 2022 zn. KUKHK-27802/DS/2022-8(VA)
- Krajský úřad Královéhradeckého kraje – odbor dopravy a dopravní obslužnosti – vyjádření ze dne 15. 9. 2022 zn. KUKHK-26074/DS/2022
- Krajská hygienická stanice Královéhradeckého kraje – závazné stanovisko ze dne 18. 8. 2022 č. j. KHSHK 26590/2022/HOK.HK/Ze
- Krajské ředitelství Policie Královéhradeckého kraje, dopravní inspektorát HK – stanovisko ze dne 4.10.2022 č. j. KRPH-78333-6/ČJ-2022-050206
- Krajské ředitelství Policie Královéhradeckého kraje, dopravní inspektorát, územní odbor Náchod - stanovisko ze dne 13.9.2022 č. j. KRPH-78715-2/ČJ-2022-050506
- Magistrát města Hradec Králové – odbor životního prostředí - závazné stanovisko ke kácení dřevin vydané dne 31. 3. 2023 pod naše značka SZMMHK/071689/2023/ŽP2/Mrk, č. j. MMHK/019131/2023, stanovisko ze dne 24. 8. 2022 zn. SZ MMHK/134371/2022/ŽP2/Prad, MMHK/155056/2022, vyjádření (odpady) ze dne 18. 8. 2022 zn. SZ MMHK/147869/2022, MMHK/151595/2022/ŽP2/HUK, rozhodnutí o trvalém odnětí půdy ze ZPF vydané pod zn. SZ MMHK/180880/2023/ŽP/Exn, MMHK/216365/2023 ze dne 28. 6. 2023, závazné stanovisko vodoprávního úřadu ze dne 15. 5. 2023 zn. SZ MMHK/099433/2023/ŽP1/Pec, MMHK/101667/2023
- Krajský úřad Královéhradeckého kraje – odbor územního plánování a stavebního řádu - závazné stanovisko orgánu územního plánování ze dne 22. 7. 2024 pod č. j. KUKHK-22858/UP/2024
- Magistrát města Hradec Králové – odbor památkové péče - stanovisko vydané dne 26. 7 2022 pod naše značka MMHK/132913/2022/PP/MEJ, č. j. MMHK/136502/2022/PP/MEJ
- Magistrát města Hradec Králové – odbor stavební – závazné stanovisko vydané dne 14. 4. 2025 pod zn. SZ MMHK/158569/2025 ST1/Vo, č. j. MMHK/187276/2025 ST1/Vo
- Magistrát města Hradec Králové – odbor dopravně správních agend – rozhodnutí o povolení úpravy stávajícího připojení ze dne 3. 4. 2024 zn. SZ MMHK/191650/2024

OD1/Rou, MMHK/215212/2024, sdělení ze dne 29. 8. 2022 zn. SZ MMHK/132903/2022
OD1/Rou, MMHK/157661/2022

- MO ČR – sekce nakládání s majetkem MO – stanovisko ze dne 10. 6. 2024 č. j. MO 471909/2024-1322, sp. zn. 178307/2024 -1322/OÚZBR
- Úřad pro civilní letectví – stanovisko ze dne 30.5.2024 č.j. 007611-24-701
- Ministerstvo vnitra, odbor správy majetku – stanovisko ze dne 5.3.2025 č. j. MV-28879-3/OSM-2025
- Obecní úřad Vlkov – rozhodnutí o povolení kácení dřevin č.j. OUV 62/2023 ze dne 2.2.2023
- Obecní úřad Smržov – rozhodnutí o povolení kácení dřevin č. j. 126/2023/SM ze dne 2.2.2023
- Obecní úřad Skalice – rozhodnutí o povolení kácení dřevin č. j. 62/2023/S ze dne 7.3.2023
- Městský úřad Smiřice, odbor správy majetku a ŽP – závazné stanovisko – souhlas ke kácení dřevin č. j. SMI/0502/SMI/23/LU ze dne 10.2.2023 (bez podmínek)
- Městský úřad Smiřice, odbor výstavby - závazné stanovisko pod sp. zn. SMI/1202/Výst/25/VA ze dne 15. 4. 2025
- Městský úřad Jaroměř, odbor ŽP – závazné stanovisko ze dne 1. 9. 2022 zn. OŽP-7603-2/2022
- Městský úřad Jaroměř, odbor dopravy a silničního hospodářství – závazné stanovisko ze dne 3. 8. 2022 zn. ODSH-7840/2022, č. j. PDMUJA-32533/2022, souhlas s odstraněním stavby mostu ze dne 26. 3. 2025 zn. ODSH-3391/2025, č. j. PDMUJA-14713/2025
- Městský úřad Jaroměř, odbor výstavby – sdělení ze dne 25. 7. 2022 zn. VÝST-7595/2022-JS-3, č. j. PDMUJA-33602/2022

Záměr je v souladu s výše uvedenými požadavky dle § 94o odst. 1 stavebního zákona.

Dále se stavební úřad v souladu s § 94o odst. 2 stavebního zákona zabýval ověřením, zda:

a) dokumentace je úplná, přehledná, a zda jsou v odpovídající míře řešeny obecné požadavky na výstavbu:

K tomu stavební úřad zjistil, že byla předložena projektová dokumentace, zpracovaná podle vyhl. č. 499/2006 Sb. a to v členění a rozsahu podle její přílohy č. 11. Byla zpracována k tomu oprávněnými osobami, které získaly oprávnění podle zák. č. 360/1992 Sb. Jednotlivé části projektové dokumentace byly opatřeny otiskem úředního razítka a vlastnoručním podpisem zpracovatele. Předložená projektová dokumentace je po jejím doplnění úplná a přehledná. Projektová dokumentace splňuje obecné požadavky na výstavbu stanovené vyhláškou č. 268/2009 Sb., o technických požadavcích na stavby, ve znění pozdějších předpisů, vyhláškou č. 398/2009 Sb., o obecných technických požadavcích zabezpečujících bezbariérové užívání staveb a vyhláškou č. 501/2006 Sb., o obecných požadavcích na využívání území, ve znění pozdějších předpisů. Splnění požadavků předepsaných v uvedených prováděcích právních předpisech posoudil projektant v dokumentaci v dostačující míře, stavební úřad nezjistil v tomto ohledu žádné nedostatky. Přitom je na místě zdůraznit, že osoba oprávněná zpracovat projektovou dokumentaci (projektant), odpovídá podle § 159 odst. 2 stavebního zákona za správnost, celistvost, úplnost a bezpečnost stavby provedené podle jím zpracované projektové dokumentace a proveditelnost stavby podle této dokumentace, a je povinen dbát právních předpisů a obecných požadavků na výstavbu vztahujících se ke konkrétnímu stavebnímu záměru.

b) je zajištěn příjezd ke stavbě, včasné vybudování technického, popřípadě jiného vybavení potřebného k řádnému užívání stavby vyžadovaného zvláštním právním předpisem:

Stavba je napojena na stávající veřejnou dopravní infrastrukturu a příjezd ke stavbě je zajištěn stávajícím způsobem. Součástí souboru staveb jsou kromě stavby hlavní i vedlejší stavby sítě veřejného technického vybavení - SO 441 Veřejné osvětlení Skalička, SO 442 Veřejné osvětlení Rusek, SO 461 Přeložka vedení CETIN v km 5,550, SO 520 Přeložka STL plynovodu. Součástí souboru staveb v tomto společném řízení není přeložka podzemního vedení 1kV v km

11,800, která je pro záměr podmiňující stavbou a která byla povolena rozhodnutím pod zn. SZ MMHK/268275/2024 ST2/Bo. Vybudování jiného vybavení pro stavbu není vyžadováno.

Dále se stavební úřad v souladu s § 94o odst. 3 stavebního zákona zabýval ověřením účinků budoucího užívání stavby. Záměrem je rekonstrukce silnice III. třídy v extravilánu přilehlých obcí a souvisejících staveb, z důvodu nevyhovujícího stavebně technického stavu komunikace a za účelem zvýšení bezpečnosti provozu na komunikaci a snížení bezpečnostního rizika pro chodce. Navržená stavba sama o sobě nevytváří nové dopravní cíle, nebude zdrojem nárůstu dopravního zatížení. Pro záměr není třeba zřizovat odstavná ani parkovací stání. Záměr nebude mít negativní vliv na životní prostředí, nebude pro okolí zdrojem škodlivých či obtěžujících vlivů nad rámec současného využití území. V případě navržených sítí technické infrastruktury se jedná o podzemní komunikační vedení, jehož užívání nebude mít žádný vliv na okolí.

Pro vydání společného povolení byly doloženy další podklady:

- Územní rozhodnutí pro stavbu „HK, Rusek, p. č. 987/1, stranová přeložka knn“ vydané pod SZ MMHK/268275/2024 ST2/Bo ze dne 5.6.2024
- Souhlas s odstraněním stavby „III/299 7 hranice okresu Náchod – HK (odbočka Piletice), SO 004 Demolice mostu e. č. 2997-1 na p. č. 2233 v k. ú. Vlkov u Jaroměře, vydaný MěÚ Jaroměř dne 26.3.2025 pod ODSH-3391/2025
- Zplnomocnění zmocněnce ÚDRŽBY SILNIC Královéhradeckého kraje a.s., zmocnitelem Královéhradeckým krajem ze dne 1.9.2022
- Smlouva s vlastníkem technické infrastruktury č. HK 2023_0059 mezi CETIN a.s. a Královéhradeckým krajem o přeložce sítě el. komunikací ze dne 17.10.2023
- Smlouva s vlastníkem technické infrastruktury č. Z_S24_12_8120089073 mezi ČEZ Distribuce a.s. a Královéhradeckým krajem o přeložce distribučního zařízení ze dne 22.11.2024
- Smlouva s vlastníkem technické infrastruktury č. 4000248397 mezi GasNet, s.r.o., GasNet Služby, s.r.o. a Královéhradeckým krajem o přeložce plynárenského zařízení ze dne 19.7.2023
- Souhlas Obce Vlkov s projektovou dokumentací záměru ze dne 14.7.2022 zn. OUV 326/2022
- Vyjádření Obce Smržov k projektové dokumentaci záměru ze dne 1.8.2022
- Sdělení Města Smiřice k projektové dokumentaci a souhlas se záměrem na situaci ze dne 26.7.2022
- Vyjádření Obce Skalice k projektové dokumentaci záměru ze dne 16.8.2022 zn. 198/2021/S, souhlas s napojením inženýrských sítí ze dne 21.3.2024 zn. 198/2021/S-9
- Museum východních Čech v HK – odborné vyjádření ze dne 2. 8.2022 zn. MVC/1973/2022
- Správa silnic Královéhradeckého kraje – stanovisko ze dne 22. 8. 2022 zn. SSKHK/SS/13950/2022
- Státní pozemkový úřad – stanovisko ze dne 20. 4.2023 zn. SPU 159873/2023/Ly
- Dopravní podnik města HK – vyjádření ze dne 2.8.2022 zn. DP 26/645/2022

Vypořádání s návrhy a námitkami účastníků:

- Účastníci řízení neuplatnili návrhy ani námitky.

Vypořádání s vyjádřeními účastníků k podkladům rozhodnutí:

- Účastníci řízení se k podkladům rozhodnutí nevyjádřili.

Magistrát města Hradec Králové, odbor životního prostředí (dále jen OŽP MM HK) jako věcně a místně příslušný správní orgán ochrany přírody a krajiny vydal závazné stanovisko - podmíněčný souhlas ke kácení části dřevin rostoucích mimo les v souvislosti se stavbou dle přiložené projektové dokumentace k územnímu řízení /zpracovala společnost Ing. Ivan Šír, Projektování dopravních staveb CZ s.r.o., Haškova 174, 500 02 Hradec Králové/.

Skutečnosti uvedené v žádosti o ZS byly ověřeny na místě. Vzhledem k tomu, že kácení dřevin je vyvoláno pouze stavbou, nikoli stavem dřevin, správní orgán vydává závazné stanovisko ke kácení dřevin se zásadní podmínkou náhrady dřevin novými výsadbami a podmínkou kácet jen v případě skutečné realizace stavby.

Vyhodnocení funkčního stavu dřevin jako celku:

V žádosti uvedené dřeviny jsou funkčně i esteticky v pořádku, mimo stavby nejsou zásadní důvody k jejich odstranění. Hodnoty byly vyčísleny v dendrologickém posouzení.

Vyhodnocení estetického významu dřevin:

Vzhledem k dobré vitalitě většiny stromů je estetická funkce pouze mírně narušena vlivem umístění v okrajové části komunikace a menší péče.

Ekologické funkce:

porosty i travnaté plochy dosud plní významnou ekologickou funkci, tvoří úkryt drobných živočichů i různých druhů ptactva a předěl mezi novou cyklostezkou, a rušnou komunikací, proto je možné kácet teprve při skutečném zahájení stavby na základě nabytí právní moci stavebního povolení.

Vyhodnocení závažnosti důvodů k odstranění dřevin:

Hlavním důvodem k povolení odstranění dřevin bude schválený a zahájený záměr: stavba.

Ke stavbě musí být příslušnými správními orgány, především odborem stavebním vydána souhlasná stanoviska a stavební povolení.

S ohledem na výše uvedené skutečnosti bylo po vyhodnocení funkčního a estetického významu všech dřevin vydáno závazné stanovisko ke kácení v omezeném rozsahu a s podmínkami.

Platnost tohoto souhlasného závazného stanoviska se omezuje na dobu dvou let od jeho vydání. V případě nutnosti a prodlevy stavby musí být jeho platnost prodloužena.

Stavební úřad v řízení přezkoumal předloženou žádost, projednal ji s účastníky řízení a dotčenými orgány a zjistil, že jejím uskutečněním nebo užíváním nejsou ohroženy zájmy chráněné stavebním zákonem, předpisy vydanými k jeho provedení a zvláštními předpisy.

Stavební úřad v průběhu řízení neshledal důvody, které by bránily povolení záměru. Proto rozhodl, jak je uvedeno ve výroku rozhodnutí, za použití ustanovení právních předpisů ve výroku uvedených.

Upozornění:

Stavební úřad po dni nabytí právní moci společného povolení zašle stejnopis písemného vyhotovení společného povolení opatřený doložkou právní moci a vyhotovení ověřené dokumentace stavebníkovi, vlastníkovi stavby, pokud není stavebníkem, dotčeným orgánům a stavebnímu úřadu příslušnému k umístění nebo povolení vedlejší stavby v souboru staveb, a obecnímu stavebnímu úřadu, nejde-li o soubor staveb. Stavebníkovi zašle také štítek obsahující identifikační údaje o povoleném stavebním záměru.

Stavebník může stavební záměr provést na základě tohoto společného povolení v právní moci.
Pro užívání dokončené stavby je třeba kolaudace.

V souladu s § 4 odst. 6 stavebního zákona stanoví-li dotčené orgány ve svém závazném stanovisku podmínky, jsou příslušné kontrolovat jejich dodržování; stavební úřad poskytne součinnost potřebnou ke kontrole těchto podmínek.

Stavební úřad upozorňuje na povinnosti stavebníka vyplývající přímo ze stavebního zákona, a to zejména:

- oznámit stavebnímu úřadu předem termín zahájení stavby, název a sídlo stavebního podnikatele, který bude stavbu provádět,
- před zahájením stavby umístit na viditelném místě u vstupu na staveniště štítek o povolení stavby a ponechat jej tam až do dokončení stavby, případně do vydání kolaudačního souhlasu; rozsáhlé stavby se mohou označit jiným vhodným způsobem s uvedením údajů ze štítku.
- zajistit, aby na stavbě nebo na staveništi byla k dispozici ověřená dokumentace stavby a všechny doklady týkající se provádění stavby nebo její změny, popřípadě jejich kopie,
- ohlašovat stavebnímu úřadu fáze výstavby podle plánu kontrolních prohlídek stavby, umožnit provedení kontrolní prohlídky, a pokud tomu nebrání vážné důvody, této prohlídce se zúčastnit,
- u stavby financované z veřejného rozpočtu, kterou provádí stavební podnikatel jako zhotovitel, je stavebník povinen zajistit technický dozor stavebníka nad prováděním stavby fyzickou osobou oprávněnou dle zvláštního právního předpisu. Pokud zpracovala

projektovou dokumentaci pro tuto stavbu osoba oprávněná podle zvláštního právního předpisu, zajistí stavebník autorský dozor projektanta případně hlavního projektanta nad souladem prováděné stavby s ověřenou projektovou dokumentací.

Magistrát města Hradec Králové – odbor životního prostředí ve vyjádření ze dne 18.8.2022 zn. SZ MMHK/147869/2022, MMHK/151595/2022/ŽP2/HUK upozornil stavebníka na nutnost dodržení následujících požadavků:

Z hlediska zákona č. 541/2020 Sb., o nakládání s odpady, v platném znění:

- *Při prohlídce stavby určit a vymezit části, které se stanou po odnětí ze stavby nebezpečnými odpady nebo mohou být zdrojem vzniku nebezpečných odpadů, dále identifikovat materiály, které lze opakovaně použít nebo recyklovat.*
- *Zabránit míšení odpadů kategorií ostatní a kategorie nebezpečný.*
- *Doklady o předání odpadů ze stavby oprávněné osobě budou v souladu s § 146 odst. 1 písm. b) zákona č. 541/2020 Sb., o odpadech a § 5 zákona č. 255/2012 Sb., o kontrole, připraveny ke kontrole při závěrečné kontrolní prohlídce stavb.*
- *Toto vyjádření nenahrazuje ani neomezuje rozhodnutí a stanoviska jiných správních orgánů podle zvláštních předpisů.*

Z hlediska zákona č. 201/2012 Sb., o ochraně ovzduší, v platném znění:

- *Za účelem předcházení vzniku emisí tuhých znečišťujících látek budou po dobu realizace stavby/demolice využívána technická a organizační opatření ke snižování emisí těchto látek (instalace protiprašných zábran, pravidelné čištění, skrápění apod.)*

Společné povolení má podle § 94z odst. 1 stavebního zákona platnost 5 let.

Stavba nesmí být zahájena, dokud rozhodnutí nenabude právní moci.

Stavebník je dle ustanovení § 79 odst. 4 stavebního zákona povinen zajistit si informace o existenci podzemních staveb technické infrastruktury a zajistit jejich ochranu a dále dle ustanovení § 152 stavebního zákona je stavebník povinen dbát na řádnou přípravu a provádění stavby. Přitom musí mít na zřeteli zejména ochranu života a zdraví osob nebo zvířat, ochranu životního prostředí a majetku, i šetrnost k sousedství. Tyto povinnosti má i u staveb a jejich změn nevýžadujících stavební povolení ani ohlášení nebo u jiného obdobného záměru. O zahájení prací na stavbách osvobozených od povolení je povinen v dostatečném předstihu informovat osoby těmito pracemi přímo dotčené.

Stavba bude provedena z materiálů, výrobků a konstrukcí dle požadavků na stavby (§ 156 stavebního zákona) ve smyslu ustanovení § 12 zákona č. 22/1997 Sb., o technických požadavcích na výrobky, v platném znění. Jedná se především o stavební výrobky uvedené v příloze nařízení vlády č. 163/2002 Sb. Doklady o ověření požadovaných vlastností materiálů, výrobků a konstrukcí budou předloženy při kolaudaci.

Má-li se provádět stavební činnost na území s archeologickými nálezy, jsou stavebníci podle § 22 zákona č. 20/1987 Sb., o státní památkové péči, v platném znění, již od doby přípravy stavby povinni tento záměr oznámit Archeologickému ústavu a umožnit jemu nebo oprávněné organizaci provést na dotčeném území záchranný archeologický výzkum. Nejpozději 10 pracovních dní předem žadatel (stavebník, investor) písemně oznámí vybranému archeologickému pracovišti zahájení zemních a stavebních prací.

Při provádění stavby je nutno dbát o ochranu zdraví osob na staveništi a dodržovat předpisy týkající se bezpečnosti práce a technických zařízení, zejména ustanovení zákona č. 309/2006 Sb., kterým se upravují další požadavky bezpečnosti a ochrany zdraví při práci v pracovněprávních vztazích a o zajištění bezpečnosti a ochrany zdraví při činnosti nebo poskytování služeb mimo pracovněprávní vztahy (zákon o zajištění dalších podmínek bezpečnosti a ochrany zdraví při práci), v platném znění, dále nařízení vlády č. 362/2005 Sb., o bližších požadavcích na bezpečnost a ochranu zdraví při práci na pracovištích s nebezpečím pádu z výšky nebo do hloubky a nařízení vlády č. 591/2006 Sb., o bližších minimálních požadavcích na bezpečnost a ochranu zdraví při práci na staveništích.

Původce odpadů je povinen se vzniklými odpady nakládat v souladu se zákonem č. 541/2020 Sb., o odpadech, a příslušnými vyhláškami.

Jelikož se jedná o řízení, ve kterém se veřejnou vyhláškou doručuje ve správních obvodech několika obcí, správní orgán, který písemnost doručuje, ji v souladu s § 94m odst. 2 stavebního

zákona a § 25 odst. 3 správního řádu nejpozději v den vyvěšení zaslá též příslušným obecním úřadům, které jsou povinny písemnost bezodkladně vyvěsit na svých úředních deskách na dobu nejméně 15 dnů. Dnem vyvěšení je den vyvěšení na úřední desce správního orgánu, který písemnost doručuje.

Písemnost též vyvěsí na úředních deskách:

- **Obecní úřad Skalice**
- **Obecní úřad Smržov**
- **Obecní úřad Vlkov**
- **Městský úřad Smiřice.**

Poučení účastníků:

Dne 1. 1. 2024 nabyl účinnosti zákon č. 283/2021 Sb., stavební zákon, v platném znění. Podle § 334a odst. 3 nového stavebního zákona se ve věcech týkajících se záměrů podle tohoto zákona v přechodném období (podle § 334a odst. 1 tohoto zákona se tímto obdobím rozumí od 1. 1. 2024 do 30. 6. 2024) postupuje podle dosavadních právních předpisů s výjimkou věcí týkajících se vyhrazených staveb uvedených v příloze č. 3 k tomuto zákonu, staveb s nimi souvisejících a staveb tvořících s nimi soubor staveb. Předmětem žádosti není vyhrazená stavba, stavba s ní související nebo tvořící s ní soubor staveb a proto stavební úřad postupoval podle dosavadních právních předpisů a tedy i zákona č. 183/2006 Sb. Tento postup je v souladu s metodikou „společné stanovisko ministerstev k § 334a zákona č. 283/2021 Sb. (<https://mmr.gov.cz/cs/ministerstvo/stavebni-pravo/stanoviska-a-metodiky>). Od 1. 7. 2024 stavební úřad postupoval podle § 330 odst. 1 nového stavebního zákona: „řízení a postupy zahájené přede dnem nabytí účinnosti tohoto zákona dokončí podle dosavadních právních předpisů“.


V tomto případě se dle § 144 odst. 1 zákona č. 500/2004 Sb., správní řád, ve znění pozdějších předpisů, jedná o řízení s velkým počtem účastníků řízení, kdy stavební úřad doručuje v souladu s § 144 odst. 2, resp. s § 94m odst. 2 stavebního zákona, oznámení o zahájení řízení a další úkony v řízení účastníkům řízení dle § 94k písm. e) stavebního zákona (tj. osobám, jejichž vlastnické právo nebo jiné věcné právo k sousedním pozemkům nebo stavbám na nich může být společným povolením přímo dotčeno) veřejnou vyhláškou. Tito účastníci řízení se v oznámení o zahájení řízení a v dalších úkonech v řízení identifikují označením pozemků a staveb evidovaných v katastru nemovitostí dotčených vlivem záměru.

Proti tomuto rozhodnutí se lze odvolat do 15 dnů ode dne jeho oznámení ke Krajskému úřadu Královéhradeckého kraje podáním u zdejšího správního orgánu.

Odvolání se podává s potřebným počtem stejnopisů tak, aby jeden stejnopis zůstal správnímu orgánu a aby každý účastník dostal jeden stejnopis. Nepodá-li účastník potřebný počet stejnopisů, vyhotoví je správní orgán na náklady účastníka. Odvoláním lze napadnout výrokovou část rozhodnutí, jednotlivý výrok nebo jeho vedlejší ustanovení. Odvolání jen proti odůvodnění rozhodnutí je nepřipustné.

Přílohy:

- Koordinační situační výkres č. C.3.1 v měř. 1 : 250
- Koordinační situační výkres č. C.3.2 v měř. 1 : 250
- Koordinační situační výkres č. C.3.4 v měř. 1 : 250
- Koordinační situační výkres č. C.3.5 v měř. 1 : 250
- Koordinační situační výkres č. C.3.6 v měř. 1 : 250
- Koordinační situační výkres č. C.3.7 v měř. 1 : 250
- Koordinační situační výkres č. C.3.8 v měř. 1 : 250
- Koordinační situační výkres č. C.3.9 v měř. 1 : 250
- Koordinační situační výkres č. C.3.10 v měř. 1 : 250


Eva Voříšková
oprávněná úřední osoba
referent státní správy na úseku stavebního úřadu



otisk úředního razítka

Poplatek:

Správní poplatek podle položky č. 18 odst. 1 písm. f) zákona č. 634/2004 Sb., o správních poplatcích, ve znění pozdějších předpisů, ve výši 10000,- Kč byl zaplacen dne 24. 7. 2025.

Obdrží:

účastníci (dodejky)

Královéhradecký kraj, IDDS: gcgbp3q, cestou zmocněnce:

- ÚDRŽBA SILNIC Královéhradeckého kraje a.s., IDDS: p8bghw3

CETIN a.s., IDDS: qa7425t

GasNet Služby, s.r.o., IDDS: jnnys6

Statutární město Hradec Králové, odbor rozvoje města magistrátu města, Československé armády č.p. 408/51, 500 03 Hradec Králové 3

OBEC VLKOV, IDDS: i36a6i7

OBEC SMRŽOV, IDDS: 6fna6dn

OBEC SKALICE, IDDS: b2xa86c

Vodovody a kanalizace Hradec Králové, a. s., IDDS: vk5ciic

Město SMÍŘICE, IDDS: nunbrcq

Správa silnic Královéhradeckého kraje, IDDS: 6m8k8ey

Státní pozemkový úřad pro Královéhradecký kraj, IDDS: z49per3

ČEZ Distribuce, a. s., IDDS: v95uqfy

Mgr. Vítězslav Kutík, Třebechovická č.p. 825/10, Slezské Předměstí, 500 03 Hradec Králové 3

Zdeněk Procházka, Černilovská č.p. 10/16, Rusek, 500 03 Hradec Králové 3

Václav Holanec, Černilovská č.p. 125/18, Rusek, 500 03 Hradec Králové 3

Jarmila Vejrochová, Černilovská č.p. 11/20, Rusek, 500 03 Hradec Králové 3

Josef Pour, Jaroměřská č.p. 18/5, Rusek, 500 03 Hradec Králové 3

Jana Pourová, Jaroměřská č.p. 18/5, Rusek, 500 03 Hradec Králové 3

Stanislav Hrůša, Písečná č.p. 793/20, Nový Hradec Králové, 500 09 Hradec Králové 9

Ludmila Moravcová, IDDS: sp57jdt

Mgr. Helena Baigerová, Jaroměřská č.p. 32/19, Rusek, 500 03 Hradec Králové 3

Jan Věcek, Na Rybníce č.p. 116/5, Rusek, 500 03 Hradec Králové 3

Roman Věcek, Na Rybníce č.p. 116/5, Rusek, 500 03 Hradec Králové 3

BP - STAV HK s.r.o., IDDS: exqn5bq

ROLANA s.r.o., IDDS: rskq2qy

Ing. Petra Sechler, Šemberova č.p. 701/6, Nový Hradec Králové, 500 09 Hradec Králové 9

MUDr. Taťána Záhoříková, Dlouhá č.p. 196/4a, 500 03 Hradec Králové 3

František Kučera, Zelená č.p. 764/34a, Kukleny, 500 04 Hradec Králové 4

Zdeněk Hodek, Piletická č.p. 51/49, Piletice, 500 03 Hradec Králové 3

Mgr. Jaroslava Šimková, Nový Ples č.p. 112, 551 01 Jaroměř 1

MUDr. Lenka Kadeřávková, IDDS: msirzdt

Jana Svatoňová, Smržov č.p. 70, 503 03 Smiřice

Martin Beneš, Na Humpolci č.p. 22/11, Rusek, 500 03 Hradec Králové 3

Josef Kynos, Bukovina č.p. 56, Černilov, 500 03 Hradec Králové 3

Ing. Miroslav Šimůnek, Luční č.p. 704, Studánka, 530 03 Pardubice 3

MACH DRŮBEŽ a.s., IDDS: 7sqe2p4

Jiří Pour, Na Rybníce č.p. 147/6a, Rusek, 500 03 Hradec Králové 3

Kamil Plachetka, Žireč č.p. 114, Dvůr Králové nad Labem, 544 04 Žireč

CZ PLACHETKA s.r.o., IDDS: 9w5w6ke

Zdenka Hiršlová, Slezská č.p. 1313/66, 130 00 Praha 3-Vinohrady

Božena Skořepová, Obránců míru č.p. 109, 503 02 Předměřice nad Labem

Marie Rybová, Mžany č.p. 2, 503 15 Nechanice

JUDr. Milan Wachtl, Gebauerova č.p. 1421/3, Pražské Předměstí, 500 02 Hradec Králové 2

Milada Vychytilová, Hubíles č.p. 3, Smržov, 503 03 Smiřice

Miloš Hryzlík, Hubíles č.p. 45, Smržov, 503 03 Smiřice

Jana Lovasová, Újezd č.p. 89, Černilov, 500 03 Hradec Králové 3

Ing. Věra Dytrychová, Vlkov č.p. 14, 551 01 Jaroměř 1

Ing. Bohuslav Kouba, Svatopluka Čecha č.p. 1352, 503 46 Třebechovice pod Orebem

Ing. Pavel Kouba, Havlíčkova č.p. 1304, 503 46 Třebechovice pod Orebem

Jiří Dušek, Vlkov č.p. 13, 551 01 Jaroměř 1

Povodí Labe, státní podnik, IDDS: dbyt8g2

Okresní správa sociálního zabezpečení Trutnov, IDDS: esqadak

Územní správa sociálního zabezpečení pro Ústecký kraj, Liberecký kraj, Královéhradecký kraj a Pardubický kraj, IDDS: jqsac6s

Jan Šimek, Černilovská 39/30, 500 03 Hradec Králové

Josef Desenský, Velká č.p. 16/24, Pouchov, 503 41 Hradec Králové 7

Ivona Kollerová, Pod Zámečkem č.p. 1762/13, Nový Hradec Králové, 500 06 Hradec Králové 6

Hana Kociánová, Černilovská č.p. 40/28, Rusek, 500 03 Hradec Králové 3

Ing. Aleš Mahdal, IDDS: 3yrzcb

Ing. Michaela Mahdalová, Černilovská č.p. 148/32, Rusek, 500 03 Hradec Králové 3

Lukáš Jiří Horčíčka, Chlístovská č.p. 49, Spy, 549 01 Nové Město nad Metují 1

Jaroslav Šupčík, Černilovská č.p. 36/36, Rusek, 500 03 Hradec Králové 3

Maryna Sidor, IDDS: 4ixmjba

Josef Pour, Jaroměřská č.p. 49/3, Rusek, 500 03 Hradec Králové 3

Jiří Halík, Černilovská č.p. 37/34, Rusek, 500 03 Hradec Králové 3

Zdeněk Munzar, Černilovská č.p. 8/38, Rusek, 500 03 Hradec Králové 3

Věra Munzarová, Černilovská č.p. 8/38, Rusek, 500 03 Hradec Králové 3

Karel Mrázek, Jaroměřská č.p. 53/15, Rusek, 500 03 Hradec Králové 3

Hana Mrázková, Jaroměřská č.p. 53/15, Rusek, 500 03 Hradec Králové 3

Libuše Černá, Smiřická č.p. 348/33, Věkoše, 503 41 Hradec Králové 7

Miroslav Černý, Smiřická č.p. 348/33, Věkoše, 503 41 Hradec Králové 7

Vladimíra Kánská, Jaroměřská č.p. 139/14a, Rusek, 500 03 Hradec Králové 3

Josef Kánský, Jaroměřská č.p. 139/14, Rusek, 500 03 Hradec Králové 3

Jiří Bareš, Hněvčeves č.p. 71, 503 15 Nechanice

Klára Barešová, Hněvčeves č.p. 71, 503 15 Nechanice

Jitka Kopecká, Ječná č.p. 594, 250 92 Šestajovice

Milan Hubal, Jaroměřská č.p. 162/41a, Rusek, 500 03 Hradec Králové 3

Libor Fridrich, Bělý č.p. 16, Machov, 549 31 Hronov 1

Radek Mengler, Jaroměřská č.p. 43/11, Rusek, 500 03 Hradec Králové 3

Miloš Andrys, Jaroměřská č.p. 134/2a, Rusek, 500 03 Hradec Králové 3

Ing. Jiří Petr, Jaroměřská č.p. 163/45, Rusek, 500 03 Hradec Králové 3

Jan Lahoda, Jaroměřská č.p. 110/26, Rusek, 500 03 Hradec Králové 3

Hana Hlavsová, Jaroměřská č.p. 41/7, Rusek, 500 03 Hradec Králové 3

Jiří Kárník, Jaroměřská č.p. 52/6, Rusek, 500 03 Hradec Králové 3

Václav Kárník, Jaroměřská č.p. 52/6, Rusek, 500 03 Hradec Králové 3

Věra Švandová, Emy Destiniové č.p. 889/4, Nový Hradec Králové, 500 09 Hradec Králové 9

Karel Dočekal, Jaroměřská č.p. 45/16, Rusek, 500 03 Hradec Králové 3

Jitka Dočekalová, Jaroměřská č.p. 45/16, Rusek, 500 03 Hradec Králové 3

Jitka Andrysová, Jaroměřská č.p. 134/2a, Rusek, 500 03 Hradec Králové 3

Jiří Václavík, Jaroměřská č.p. 60/8, Rusek, 500 03 Hradec Králové 3

Blažena Stýblová, Gebauerova č.p. 1420/7, Pražské Předměstí, 500 02 Hradec Králové 2

Miroslav Grygar, Jaroměřská č.p. 90/18, Rusek, 500 03 Hradec Králové 3

Jitka Grygarová, Jaroměřská č.p. 90/18, Rusek, 500 03 Hradec Králové 3

Naděžda Holečková, Skalice č.p. 43, 503 03 Smiřice

Ivana Nevečeřalová, Skalička č.p. 95, Skalice, 500 03 Hradec Králové 3

účastníci řízení (veřejnou vyhláškou):

Podle § 94m odst. 2 stavebního zákona se oznámení o zahájení společného řízení a další úkony v řízení s velkým počtem účastníků řízení doručují účastníkům řízení podle § 94k písm. e) veřejnou vyhláškou, tito účastníci řízení se v oznámení o zahájení řízení a v dalších úkonech v řízení identifikují označením pozemků a staveb evidovaných v katastru nemovitostí dotčených vlivem záměru:

parc. č. 365/6, 365/8, 365/12, 381/22, 381/29, 381/35, 381/37, 381/38, 386/2, 434/4 v katastrálním území Piletice, parc. č. 152/7, 152/20, 154/1, 154/2, 156/1, 156/2, 157/7, 157/19, 157/20, 457/1, 457/1, 457/5 v katastrálním území Pouchov, st. p. 58, parc. č. 470/1, 470/7, 470/10, 470/28, 470/29, 537/2, 575/8, 710/1, 710/7, 710/8, 710/12, 710/16, 710/17, 710/18, 710/19, 845/2, 912, 913, 914, 915, 916, 917, 918, 924, 939, 943/1, 944, 947, 948, 949, 952,

953, 955, 958, 959, 962, 967, 968, 969, 970, 971, 972, 973, 986, 1165/2, 1166, 1167, 1168/2, 1169/2, 1170/2, 1171/2, 1172/2, 1173/2, 1174/2, 1175/2, 1176/2, 1177/2, 1178, 1181/2, 1230, 1231/1, 1232/2, 1233/2, 1234/2, 1235/2, 1236/2, 1237/2 v katastrálním území Rusek, parc. č. 27/3, 35/1, 35/2, 35/3, 35/4, 35/5, 35/6, 35/7, 178/4, 208/2, 1053/5, 1058, 1169, 1170, 1173, 1178, 1179, 1199, 1231, 1232, 1262, 1263, 1264, 1265, 1266, 1281, 1286, 1290, 1291, 1293, 1294 v katastrálním území Čibuz, parc. č. 463/1, 463/4, 468/6, 468/7, 477/1, 477/9, 477/10, 477/12, 483, 486/5, 486/22, 486/24, 486/26, 488/1, 490/1, 490/7, 490/8, 490/9, 495/5, 495/10, 1053/3, 1071/1, 1071/2, 1071/4, 1071/5, 1202, 1212, 1222, 1223, 1252, 1291, 1303, 1304, 1305, 1330, 1337, 1342, 1349, 1351, 1352, 1358, 1369, 1386, 1393, 1448, 1452, 1468, 1471, 1487, 1491, 1496, 1544, 1562 v katastrálním území Skalice u Smiřic, parc. č. 522, 951/7, 951/11, 951/12, 954/1, 954/9, 958/5, 958/9, 968/1, 969, 1004/34, 1004/50, 1004/59, 1120, 1339, 1359, 1367, 1369, 1374, 1376, 1401, 1403, 1407, 1408, 1410, 1418/1, 1426, 1437, 1438, 1448, 1449, 1453, 1467, 1476, 1477, 1482 v katastrálním území Skalička nad Labem, parc. č. 650/4, 1404, 1405, 1412, 1457, 1459, 1460, 1461, 1466 v katastrálním území Smiřice, parc. č. 1195, 1196/1, 1198, 1202, 1205, 1209, 1216, 1220, 1221, 1226/1, 1227, 1230, 1232, 1233, 1235, 1242, 1244, 1246, 1249, 1250/1, 1251/1, 1253, 1254, 1256, 1259, 1260, 1264, 1267, 1268, 1271, 1276, 1279/8, 1281, 1282, 1285, 1288, 1289, 1291, 1292/2, 1296/4, 1296/10, 1332, 1338, 1344, 1351, 1365, 1380/1, 1391, 1392, 1402, 1405, 1444/4 v katastrálním území Hubiles, parc. č. 353/1, 396, 397/2, 397/4, 412/4, 414 v katastrálním území Vlkov u Jaroměře.

dotčené správní úřady (dodejky):

Ministerstvo obrany, Sekce majetková MO, odbor ochrany územních zájmů a státního odborného dozoru, oddělení ochrany územních zájmů Čechy, IDDS: hjaavk

Úřad pro civilní letectví, IDDS: v8gaaz5

Městský úřad Smiřice, odbor správní a životního prostředí, IDDS: nunbrcq

Městský úřad Smiřice, odbor výstavby, IDDS: nunbrcq

Městský úřad Jaroměř, odbor životního prostředí, IDDS: sbwbzd5

Městský úřad Jaroměř, odbor dopravy a silničního hospodářství, IDDS: sbwbzd5

Obecní úřad Skalice, IDDS: b2xa86c

Obecní úřad Smržov, IDDS: 6fna6dn

Obecní úřad Vlkov, IDDS: i36a6i7

Krajská hygienická stanice Královéhradeckého kraje, IDDS: dm5ai4r

Krajský úřad Královéhradeckého kraje, odbor životního prostředí a zemědělství, IDDS: gcgbp3q

Krajský úřad Královéhradeckého kraje, odbor dopravy a silničního hospodářství, IDDS: gcgbp3q

Krajský úřad Královéhradeckého kraje, odbor územního plánování a stavebního řádu, oddělení stavebního řádu, Pivovarské náměstí č.p. 1245/2, 500 03 Hradec Králové 3

Magistrát města Hradec Králové, odbor životního prostředí, Československé armády č.p. 408/51, 502 00 Hradec Králové

Magistrát města Hradec Králové, odbor dopravně správních agend, Československé armády č.p. 408/51, 500 03 Hradec Králové 3

Magistrát města Hradec Králové, odbor památkové péče, Československé armády č.p. 408/51, 502 00 Hradec Králové

Krajské ředitelství policie Královéhradeckého kraje, dopravní inspektorát Hradec Králové, IDDS: urnai6d

Krajské ředitelství policie Královéhradeckého kraje, Územní odbor Náchod, IDDS: urnai6d

Ministerstvo vnitra ČR, odbor správy majetku, IDDS: 6bnaawp

Na vědomí

Magistrát města Hradec Králové, úřední deska, Československé armády č.p. 408, 502 00 Hradec Králové

Obecní úřad Skalice, úřední deska, č. p. 132, 503 03 Skalice

Obecní úřad Smržov, úřední deska, č. p. 11, 503 03 Smržov

Obecní úřad Vlkov, úřední deska, č. p. 120, 551 01 Vlkov

Městský úřad Smiřice, úřední deska, Palackého 106, 503 03 Smiřice

Příloha pro stavebníka: (po nabytí právní moci rozhodnutí)

- stejnopis společného povolení s doložkou právní moci
- 1x ověřená dokumentace + štítek „Stavba povolena“


Toto rozhodnutí musí být vyvěšeno po dobu 15 dnů na úřední desce a též způsobem umožňujícím dálkový přístup.

Vyvěšeno na úřední desce dne: Sejmuto dne:

Razítko, podpis orgánu, který potvrzuje vyvěšení a sejmutí rozhodnutí na úřední desce.

Vyvěšeno na elektronické úřední desce: Sejmuto dne:

Razítko, podpis orgánu, který potvrzuje vyvěšení a sejmutí rozhodnutí způsobem umožňujícím dálkový přístup.

[illegible][illegible]

03		
02		
01	AKTUALIZACE PD NA ZÁKLADĚ VÝZVY MMK04/132999/2025 ST IVa	04/2025
ZMĚNA	POPS	DATUM



ING. IVAN ŠÍR
PROJEKTOVÁNÍ DOPRAVNÍCH STAVBY ČE. S.R.O.
Havlbova 174/3, 300 02 Hradec Králové, tel. +420 602 181 473, email@ivan.si.cz, www.ivan.si.cz

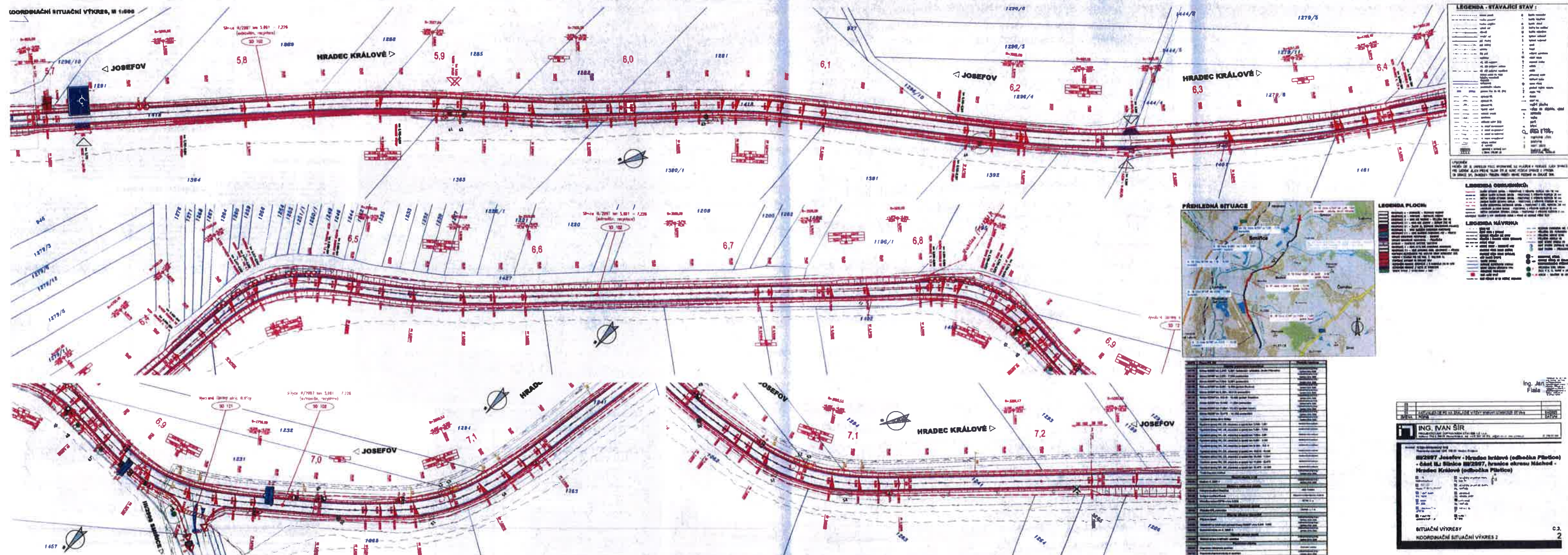
Č. 259 62 514

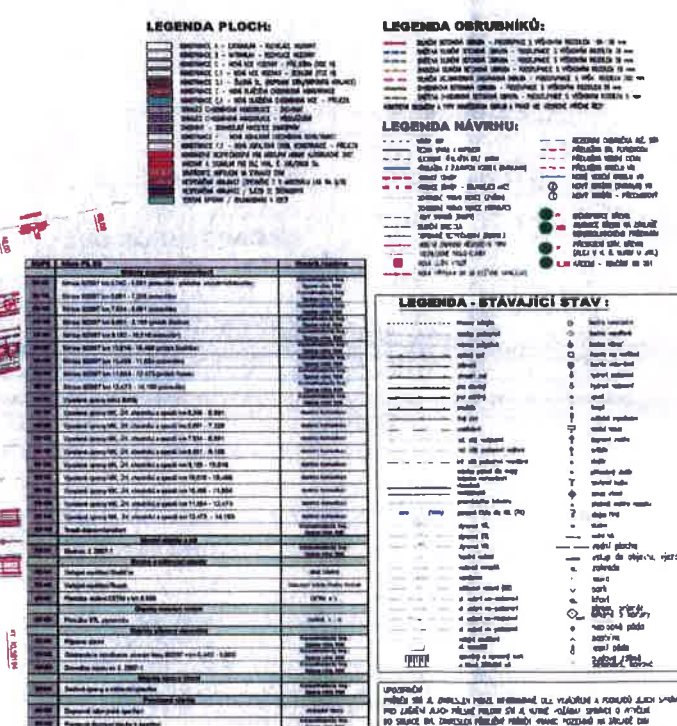
Investor: Křakověřický kraj
Předmět stavby: IIV-300 03, Hradecký územní plán

III/2997 Josefův - Hradec Králové (odbočka Piletice) část II.: Silnice III/2997, hranice okresu Náchod - Hradec Králové (odbočka Piletice)


- I+II
- JI Modifikace
- M1/2U
- Hlavní křižovatka, ul. směr
- spojovací ulice
- křižovatka
- silnice
- M1/2023
- zkušební řada
- O19904
- doplnění PD
- součástí DÚR - SP

- dopravně projektová studie
- Ing. Ivan Šír
- dopravní projektování celého
- Ing. Jan Fiala
- zpracování
- Ing. Jaroslav Šutl
- kontrola
- Ing. Jan Fiala
- zkušební řada
- O1
- měřítko
- 1 : 1000





03			
02			
01	AKTUALIZACE PD NA ZAKLADĚ VÝVYV MIMH 1320897028 ST UVn		04-2025
ZMĚNA	POPB		DATUM

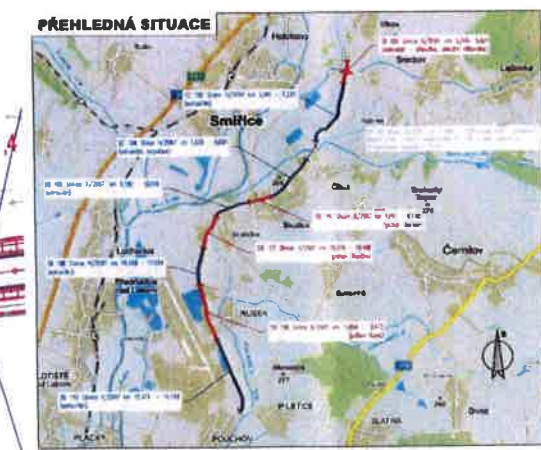


ING. IVAN ŠÍR
 FYZIKÁLNÍ KONTROLNÍ A TESTOVACÍ ZÁKLADNA
 INŽENÝRSTVÍ TRÁV. 288 02 PRAHA 8 - ROKETKA, IČ: 4621 863 - 01 475 01 000 - info@isir.cz, www.isir.cz

[illegible]

[illegible][illegible]

UPOZORNĚNÍ
PŘEDŠI JE ZABEZPEČEN PRÁZE INFORMOVÁNÍ OLE VYHODNĚNÍ A POSOUZENÍ JAKOŽ SPRÁVNÝ
PŘEDŠI JE ZABEZPEČEN PRÁZE INFORMOVÁNÍ OLE VYHODNĚNÍ A POSOUZENÍ JAKOŽ SPRÁVNÝ
PŘEDŠI JE ZABEZPEČEN PRÁZE INFORMOVÁNÍ OLE VYHODNĚNÍ A POSOUZENÍ JAKOŽ SPRÁVNÝ

[illegible][illegible]

Ing. Jan Fiala

03		
02		
01	AKTUALIZACE PD NA ZÁKLADĚ VÝZVY MMKX 132088/2025 ST1/Vn	04/2025
ZMĚNA	PCPIS	DATUM

ING. IVAN ŠÍR
 PROJEKTOVANÍ DOPRAVNÍCH STAVBY Č. J. P.
 Křižanova 1348, 602 00 Brno - Střelice, tel. 482 20 14 63, mobilní tel. 602 509 678




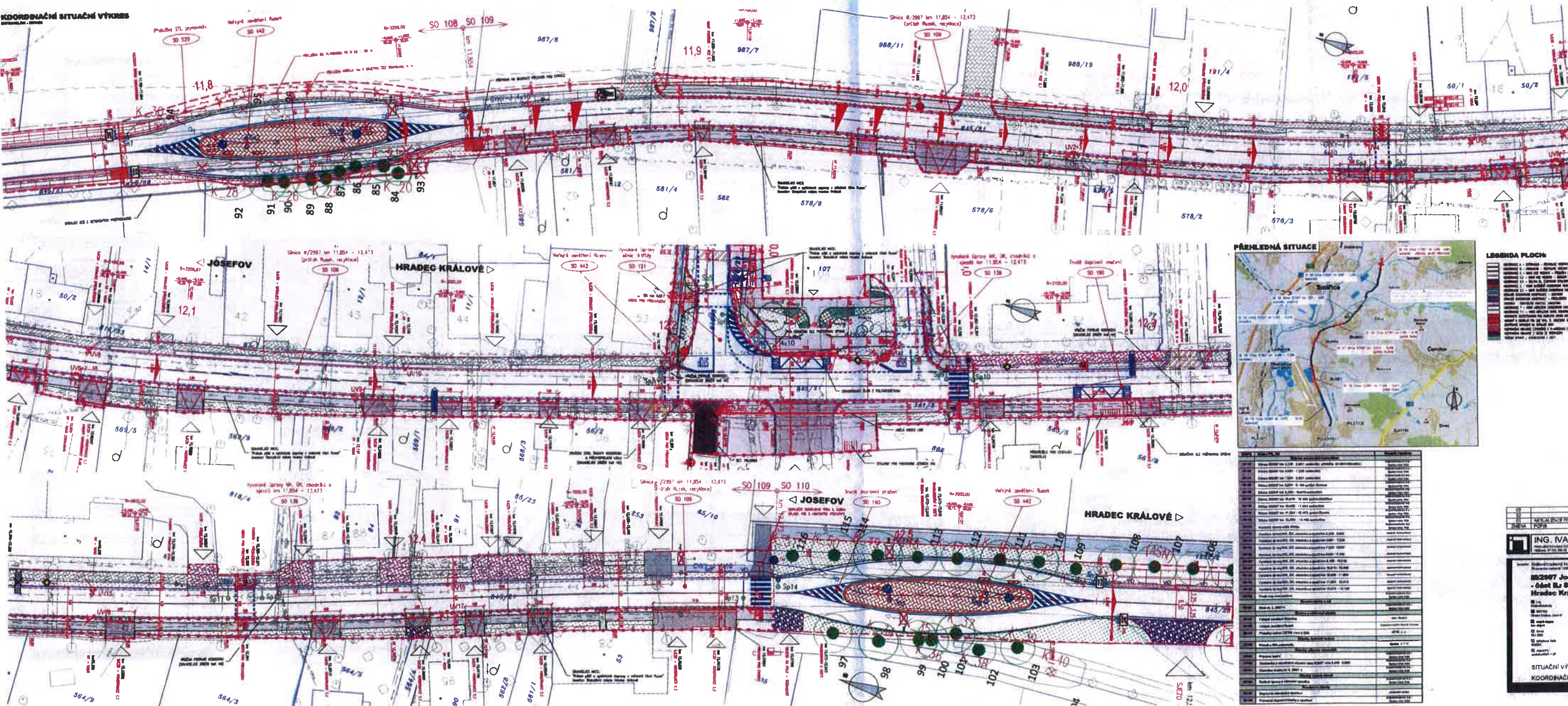
Č. 02.02.11a

stavba: Královéhradecký ústí
 Pověření: územní 1348, 602 01, hraniční Krasná

III/2997 Josefův - Hradeck Králové (odbočka Přelčice) - část II. žilnice III/2997, hranice okresu Náchod - Hradeck Králové (odbočka Přelčice)


úsek:

1. úsek	1. úsek
2. úsek	2. úsek
3. úsek	3. úsek
4. úsek	4. úsek
5. úsek	5. úsek
6. úsek	6. úsek
7. úsek	7. úsek
8. úsek	8. úsek
9. úsek	9. úsek
10. úsek	10. úsek
11. úsek	11. úsek
12. úsek	12. úsek
13. úsek	13. úsek
14. úsek	14. úsek
15. úsek	15. úsek
16. úsek	16. úsek
17. úsek	17. úsek
18. úsek	18. úsek
19. úsek	19. úsek
20. úsek	20. úsek
21. úsek	21. úsek
22. úsek	22. úsek
23. úsek	23. úsek
24. úsek	24. úsek
25. úsek	25. úsek
26. úsek	26. úsek
27. úsek	27. úsek
28. úsek	28. úsek
29. úsek	29. úsek
30. úsek	30. úsek
31. úsek	31. úsek
32. úsek	32. úsek
33. úsek	33. úsek
34. úsek	34. úsek
35. úsek	35. úsek
36. úsek	36. úsek
37. úsek	37. úsek
38. úsek	38. úsek
39. úsek	39. úsek
40. úsek	40. úsek
41. úsek	41. úsek
42. úsek	42. úsek
43. úsek	43. úsek
44. úsek	44. úsek
45. úsek	45. úsek
46. úsek	46. úsek
47. úsek	47. úsek
48. úsek	48. úsek
49. úsek	49. úsek
50. úsek	50. úsek
51. úsek	51. úsek
52. úsek	52. úsek
53. úsek	53. úsek
54. úsek	54. úsek
55. úsek	55. úsek
56. úsek	56. úsek
57. úsek	57. úsek
58. úsek	58. úsek
59. úsek	59. úsek
60. úsek	60. úsek
61. úsek	61. úsek
62. úsek	62. úsek
63. úsek	63. úsek
64. úsek	64. úsek
65. úsek	65. úsek
66. úsek	66. úsek
67. úsek	67. úsek
68. úsek	68. úsek
69. úsek	69. úsek
70. úsek	70. úsek
71. úsek	71. úsek
72. úsek	72. úsek
73. úsek	73. úsek
74. úsek	74. úsek
75. úsek	75. úsek
76. úsek	76. úsek
77. úsek	77. úsek
78. úsek	78. úsek
79. úsek	79. úsek
80. úsek	80. úsek
81. úsek	81. úsek
82. úsek	82. úsek
83. úsek	83. úsek
84. úsek	84. úsek
85. úsek	85. úsek
86. úsek	86. úsek
87. úsek	87. úsek
88. úsek	88. úsek
89. úsek	89. úsek
90. úsek	90. úsek
91. úsek	91. úsek
92. úsek	92. úsek
93. úsek	93. úsek
94. úsek	94. úsek
95. úsek	95. úsek
96. úsek	96. úsek
97. úsek	97. úsek
98. úsek	98. úsek
99. úsek	99. úsek
100. úsek	100. úsek

[illegible]

Ing Jan Fiala

02		
01	AGENCIJA ZAPOSLOVANJE I VYPR. AGENCIJA ZAPOSLOVANJE I VYPR.	AGENCIJA
00	POSLOVANJE	POSLOVANJE



ING. IVAN ŠIR
 Poslovanje poslovanje poslovanje poslovanje poslovanje
 Poslovanje poslovanje poslovanje poslovanje poslovanje
 Poslovanje poslovanje poslovanje poslovanje poslovanje

[illegible]

